

PREFET DE LA LOIRE-ATLANTIQUE

PREFECTURE DE LA LOIRE-ATLANTIQUE
DIRECTION DE LA COORDINATION ET DU
MANAGEMENT DE L'ACTION PUBLIQUE
Bureau des procédures d'utilité publique

LE PREFET DE LA REGION PAYS-DE-LA-LOIRE
PREFET DE LA LOIRE-ATLANTIQUE

**ARRETE PREFECTORAL N° 2011/BPUP/063
PORTANT DECLARATION D'UTILITE PUBLIQUE :**

**- des travaux de prélèvement et de dérivation des eaux
- de l'instauration des périmètres de protection autour des captages de la Chutenaie
Nappe de SAFFRE**

- Vu** le code de la santé publique et notamment les articles L.1321-1 à L.1321-10 et R.1321-1 à R.1321-63 ;
- Vu** le code de l'environnement et notamment l'article L.215-13 ;
- Vu** le code de l'urbanisme et notamment les articles L.126-1 et R.126-1 à R.126-3 ;
- Vu** l'arrêté du 11 janvier 2007 relatif aux limites et références de qualité des eaux brutes et des eaux destinées à la consommation humaine mentionnées aux articles R. 1321-2, R. 1321-3, R. 1321-7 et R. 1321-38 du code de la santé publique ;
- Vu** l'arrêté du 11 janvier 2007 relatif au programme de prélèvements et d'analyses du contrôle sanitaire pour les eaux fournies par un réseau de distribution, pris en application des articles R. 1321-10, R. 1321-15 et R.1321-16 du code de la santé publique ;
- Vu** l'arrêté préfectoral du 21 avril 1994 autorisant la filière de potabilisation dite des Perrières sise sur la commune de Saffré ;
- Vu** la délibération du comité syndical du Syndicat Intercommunal d'Alimentation en Eau Potable (S.I.A.E.P.) de la Région de Nort sur Erdre en date du 20 décembre 2007 ;
- Vu** le rapport de l'hydrogéologue agréé en matière d'hygiène publique, relatif à l'instauration des périmètres de protection (septembre 2009) ;
- Vu** les résultats de l'enquête préalable à la déclaration d'utilité publique qui s'est déroulée du 17 mai au 17 juin 2010 inclus ;
- Vu** les résultats de l'enquête parcellaire qui s'est déroulée du 17 mai au 17 juin 2010 inclus ;
- Vu** les rapports et les conclusions du commissaire enquêteur reçus en préfecture le 19 juillet 2010 ;
- Vu** l'avis favorable émis par le conseil départemental de l'environnement et des risques sanitaires et technologiques du département de Loire-Atlantique en date du 10 février 2011 ;

Considérant qu'il ressort de l'étude hydrogéologique que la nappe exploitée présente une forte vulnérabilité aux pollutions accidentelles et diffuses en raison de l'existence de réseaux karstiques, boyaux, cavités au sein de l'aquifère calcaire, favorisant l'intrusion rapide dans la nappe des eaux de surface potentiellement polluées ;

Considérant la qualité fluctuante de l'eau captée et l'observation de pics de turbidité et de matière organique ;

Considérant que l'eau captée est épisodiquement contaminées par les pesticides ;

Considérant les mesures présentées à l'enquête publique en vue d'assurer la protection du captage, visant à réduire les risques de pollution par les pesticides, la matière organique et la turbidité ;

Considérant les périmètres de protection préconisés par l'hydrogéologue agréé ;

Considérant la nécessité de fournir à la population une eau de qualité sanitaire satisfaisante ;

Sur proposition du secrétaire général de la préfecture de Loire-Atlantique :

ARRETE

ARTICLE 1^{er} : Déclaration d'utilité publique

Sont déclarés d'utilité publique au bénéfice du S.I.A.E.P. de la Région de Nort sur Erdre :

- les travaux réalisés en vue de la dérivation des eaux souterraines pour la consommation humaine à partir des forages F1 et F2, localisés au lieu-dit La Chutenaie, sis sur la commune de Saffré ;
- la création de périmètres de protection immédiate et rapprochée autour des ouvrages de captage et l'institution des servitudes associées pour assurer la protection des ouvrages et de la qualité de l'eau ;
- la cessibilité et l'acquisition des terrains nécessaires à l'instauration du périmètre de protection immédiate des points de prélèvement. Le S.I.A.E.P. de la Région de Nort sur Erdre est autorisé à acquérir en pleine propriété soit à l'amiable, soit par voie d'expropriation dans un délai de 5 ans à compter de la signature du présent arrêté, ces dits terrains.

ARTICLE 2 : Caractéristiques, localisation et aménagement des points de captage

Les ouvrages de captage sont situés sur la parcelle cadastrée n° 51 section XP, commune de Saffré.

Position en coordonnées Lambert 93

	X (km)	Y (km)
F1	354,96	6720,67
F2	354,91	6720,74

Code Banque de Données du Sous-Sol

Le code BSS attribué au forage F1 est : 0451-3X-0029-F2

Le code BSS attribué au forage F2 est : 0451-3X-0053-F3

Les captages de la Chutenaie exploitent l'aquifère des calcaires oligocènes du bassin tertiaire de Saffré.

Les captages de la Chutenaie exploitent l'aquifère des calcaires oligocènes du bassin tertiaire de Saffré. Le code de la masse d'eau correspondante est : 4119 "Sables et calcaires du bassin tertiaire de Saffré".

Les deux ouvrages de prélèvement sont constitués d'un tubage plein en inox et d'une crépine à nervure repoussée inox. Une cimentation de l'espace annulaire entre le tube et le terrain naturel protège les forages des intrusions d'eaux superficielles.

Les deux ouvrages ont une profondeur de 120 m.

ARTICLE 3 : Indemnisations et droit des tiers

Les indemnités qui peuvent être dues aux propriétaires des terrains ou aux occupants concernés par les servitudes instaurées à l'intérieur des périmètres de protection visés à l'article 4 sont fixées selon les règles applicables en matière d'expropriation pour cause d'utilité publique. Les indemnités dues sont à la charge du S.I.A.E.P. de la Région de Nort sur Erdre.

ARTICLE 4 : Périmètres de protection du captage

Des périmètres de protection immédiate et rapprochée sont établis autour des installations de captage.

Le périmètre de protection rapprochée comporte quatre secteurs nommés PR1, PR2, PR3 et PR4 de sensibilités différentes au regard de la protection des captages.

Ces périmètres s'étendent conformément aux indications contenues dans l'annexe 1 du présent arrêté (cartes de délimitation et liste des parcelles cadastrales).

ARTICLE 4.1 : Périmètre de protection immédiate

Les terrains inclus dans le périmètre de protection immédiate sont acquis obligatoirement par le S.I.A.E.P de la Région de Nort sur Erdre et en demeurent la propriété.

Le périmètre de protection immédiate est clos pour éviter les intrusions de toute nature. Un portail interdit l'accès aux forages. La hauteur de la clôture et du portail est de deux mètres minimum.

À l'intérieur des périmètres de protection immédiate est interdit :

- toutes activités autres que l'exploitation des captages et leur entretien,
- tout dépôt et tout stockage de quelque nature que ce soit, à l'exception de ceux nécessaires à l'exploitation des captages et à la potabilisation de l'eau,
- tout apport de fertilisant organique ou minéral,
- toute utilisation de produit phytosanitaire.

ARTICLE 4.2 : Servitudes instaurées à l'intérieur du périmètre de protection rapprochée-secteur PR1

A l'intérieur du périmètre de protection rapprochée-secteur PR1 sont interdits les installations, travaux, activités ou aménagements suivants :

1. le transport, le stockage et l'application de produits phytosanitaires tous usages confondus
2. le transport, le stockage et l'épandage des engrais liquides et des déjections animales liquides
3. le transport d'hydrocarbures liquides, sauf desserte
4. le transport des marchandises dangereuses définies en annexe A de l'accord européen relatif au transport international des marchandises dangereuses par route (ADR), sauf desserte. N'est pas concerné par cette interdiction le transport effectué par les particuliers en vue d'un usage familial, domestique ou de loisirs de marchandise conditionnée pour la vente au détail, si toutes les précautions sont prises pour empêcher les fuites dans les conditions normales de transport

5. les nouveaux stockages d'hydrocarbures liquides d'une capacité supérieure à 200 litres (non visés la rénovation, réfection ou le remplacement, sans augmentation de volume, des stockages existants)
6. les nouveaux stockages des marchandises dangereuses définies en annexe A de l'accord européen relatif au transport international des marchandises dangereuses par route (non visées la rénovation, la réfection ou le remplacement, sans augmentation de volume, des stockages existants). Les stockages effectués par les particuliers en vue d'un usage familial, domestique ou de loisirs de marchandise conditionnée pour la vente au détail reste admis si toutes les précautions sont prises pour empêcher les fuites dans les conditions normales de transport
7. l'implantation de stations d'épuration d'eaux usées urbaines (les dispositifs d'assainissement autonome ne sont pas visés par cette interdiction)
8. l'épandage des déjections de volailles non compostées
9. l'épandage des boues issues du traitement des eaux usées
10. le drainage agricole (non visé le drainage très localisé : autour des bâtiments, entrées de parcelle notamment)
11. l'abreuvement direct des animaux dans les cours d'eau et écoulements définis à l'annexe 5
12. l'affouragement des animaux à moins de 35 m des cours d'eau et écoulements définis à l'annexe 5
13. la conduite d'élevage générant une destruction des sols et de la végétation
14. les nouveaux élevages en plein air de porcs, volailles, ratites (les élevages d'agrément ne sont pas visés par cette mesure)
15. la création de nouveaux sièges d'élevage sauf délocalisation de site existant et extension d'élevage existant
16. le stockage du fumier au champ. Un délai de 2 ans à compter de la date de notification du présent arrêté est accordé pour l'application de cette mesure
17. la création de cimetière et l'inhumation en terrain privée
18. l'enfouissement des cadavres d'animaux
19. la création de carrières, galeries souterraines ainsi que la création d'excavations d'une profondeur supérieure à 1 m (ne sont concernées par cette disposition ni les excavations temporaires réalisées dans le cadre de travaux de construction ni les excavations réalisées dans le cadre d'aménagements effectués en vue de la protection de la ressource en eau)
20. la suppression des parcelles boisées, haies et talus
21. la création ou la suppression de fossés sauf dans le cas d'aménagements hydrauliques permettant de préserver ou d'améliorer la qualité de l'eau. Sont alors mises en œuvre les dispositions suivantes :
 - le fossé est obligatoirement enherbé et entretenu
 - le mouvement de l'eau est ralenti par des techniques d'hydraulique douce (seuils dissipateurs d'énergie, redents, ...)

Dispositions particulières

- Lorsqu'il est effectué un comblement de fontis s'opérant dans le lit des cours d'eau, l'opération est réalisée selon le cahier des charges défini en annexe 2 ou autre solution efficace et protégeant la nappe.

- Les puits et forages sont implantés et réalisés conformément aux dispositions fixées en annexe 3.
- Les piézomètres sont mis hors inondation et protégés en tête par un capot cadenassé. S'ils ne sont pas utilisés, les piézomètres sont rebouchés avec des matériaux naturels et inertes avec argile en tête sur la hauteur des tourbes et argiles au droit de l'ouvrage. Ces dispositions seront mises en œuvre dans un délai de 12 mois à compter de la publication de l'arrêté.
- Une zone d'assainissement collectif est définie dans les villages d'Augrain, La Filée, Les Ormes et de La Faux. La zone concernée figure en annexe 4. La création du réseau et son raccordement au réseau communal sont réalisés dans un délai de 3 ans à compter de la notification du présent arrêté.

ARTICLE 4.3 : Servitudes instaurées à l'intérieur du périmètre de protection rapprochée-secteur PR2

A l'intérieur du périmètre de protection rapprochée PR2 sont interdits les installations, travaux, activités ou aménagements suivants :

1. la conduite d'élevage générant une destruction des sols et de la végétation
2. les nouveaux élevages en plein air de porcs, volailles, ratites (les élevages d'agrément ne sont pas visés par cette mesure)
3. la création de nouveaux sièges d'élevage sauf délocalisation de site existant et extension d'élevage existant
4. la suppression des parcelles boisées, haies ou talus
5. la création ou la suppression de fossés sauf dans le cas d'aménagements hydrauliques permettant de préserver ou d'améliorer la qualité de l'eau
6. la destruction chimique des cultures intermédiaires pièges à nitrates (CIPAN)
7. l'abreuvement direct des animaux dans les cours d'eau et écoulements définis à l'annexe 5
8. l'affouragement des animaux à moins de 35 m des cours d'eau et écoulements définis à l'annexe 5
9. l'épandage des boues issues du traitement des eaux usées
10. le stockage du fumier au champ. Un délai de 2 ans à compter de la date de notification du présent arrêté est accordé pour l'application de cette mesure
11. la création de cimetière et l'inhumation en terrain privée
12. l'enfouissement des cadavres d'animaux
13. la création de carrières, galeries souterraines ainsi que la création d'excavations d'une profondeur supérieure à 1 m (ne sont concernées par cette disposition ni les excavations temporaires réalisées dans le cadre de travaux de construction ni les excavations réalisées dans le cadre d'aménagements effectués en vue de la protection de la ressource en eau)
14. tout traitement phytosanitaire à moins de 5 m des cours d'eau et écoulements définis à l'annexe 5
15. tout traitement phytosanitaire à moins de 1 m des fossés, collecteurs d'eaux pluviales, points d'eau, puits, forages, zones régulièrement inondées. Toutefois, pour l'entretien des voies ferrées et routières, cette distance pourra ponctuellement être réduite, en cas d'impossibilité de traitement alternatif. Le gestionnaire prendra alors toutes les dispositions pour limiter au

maximum le linéaire concerné et devra pouvoir justifier des raisons l'ayant conduit à réduire la distance.

16. le désherbage chimique des surfaces imperméabilisées, des accotements, avaloirs, caniveaux ou bouches d'égout
17. l'emploi de produits phytosanitaires sur les cultures maraichères, horticoles ou fruitières (ne sont pas visés par cette disposition les jardins potagers exploités pour la consommation d'une famille)

Dispositions particulières

- Une bande de protection est créée et maintenue entre la zone en production agricole et la berge des cours d'eau et écoulements mentionnés en annexe 5. Elle présente une largeur de 10 m si la zone dont elle reçoit les eaux est non drainée et de 5 m dans le cas contraire. Elle est composée soit d'un enherbement soit d'une culture ligneuse. Elle ne reçoit aucun traitement phytosanitaire. La bande de protection est créée au plus tard au moment de l'implantation de la culture qui suit la date de notification de l'arrêté. Cette disposition ne s'applique pas aux terrains qui présentent une pente opposée à l'écoulement ou au cours d'eau considéré.
- Les sièges et les bâtiments agricoles sont aménagés de façon à prévenir tout risque de pollution des eaux par déversement accidentel de produits phytosanitaire. Dans cet objectif, l'exploitant fait réaliser un diagnostic utilisant l'une des méthodes Aquasite ou Sophye. Le diagnostic est réalisé dans un délai maximum de 3 ans à compter de la notification de l'arrêté. L'exploitant réalise dans un délai maximum de 2 ans les aménagements préconisés dans le diagnostic.
- Les puits et forages sont implantés et réalisés conformément aux dispositions fixées en annexe 3
- Les piézomètres sont mis hors inondation et protégés en tête par un capot cadernassé. S'ils ne sont pas utilisés, les piézomètres sont rebouchés avec des matériaux naturels et inertes avec argile en tête sur la hauteur des tourbes et argiles au droit de l'ouvrage. Ces dispositions seront mises en œuvre dans un délai de 12 mois à compter de la publication de l'arrêté.
- Une zone d'assainissement collectif est définie dans les villages d'Augrain, la Filée, Les Ormes et de la Faux. La zone concernée figure en annexe 4. La création du réseau et son raccordement au réseau communal sont réalisés dans un délai de 3 ans à compter de la notification du présent arrêté.

ARTICLE 4.4 : Servitudes instaurées à l'intérieur du périmètre de protection rapprochée-secteur PR3

A l'intérieur du périmètre de protection rapprochée PR3 sont interdits les installations, travaux, activités ou aménagements suivants :

1. la conduite d'élevage générant une destruction des sols et de la végétation
2. les nouveaux élevages en plein air de porcs, volailles, ratites. Les élevages d'agrément ne sont pas visés par cette mesure
3. la création de nouveaux sièges d'élevage sauf délocalisation de site existant et extension d'élevage existant
4. la suppression des parcelles boisées, haies ou talus
5. la création ou la suppression de fossés sauf dans le cas d'aménagements hydrauliques permettant de préserver ou d'améliorer la qualité de l'eau
6. la destruction chimique des cultures intermédiaires pièges à nitrates (CIPAN)
7. l'enfouissement des cadavres d'animaux

8. l'épandage des boues issues du traitement des eaux usées
9. tout traitement phytosanitaire à moins de 1 m des fossés, collecteurs d'eaux pluviales, points d'eau, puits, forages, zones régulièrement inondées. Toutefois, pour l'entretien des voies ferrées et routières, cette distance pourra ponctuellement être réduite, en cas d'impossibilité de traitement alternatif. Le gestionnaire prendra alors toutes les dispositions pour limiter au maximum le linéaire concerné et devra pouvoir justifier des raisons l'ayant conduit à réduire la distance.
10. le désherbage chimique des surfaces imperméabilisées et des accotements, avaloirs, caniveaux ou bouches d'égout
11. la création de carrières, galeries souterraines ainsi que la création d'excavations d'une profondeur supérieure à 1 m (ne sont concernées par cette disposition ni les excavations temporaires réalisées dans le cadre de travaux de construction ni les excavations réalisées dans le cadre d'aménagements effectués en vue de la protection de la ressource en eau)
12. l'emploi de produits phytosanitaires sur les cultures maraichères, horticoles ou fruitières. Ne sont pas visés par cette disposition les jardins potagers exploités pour la consommation d'une famille

Dispositions particulières

- Les sièges et les bâtiments agricoles sont aménagés de façon à prévenir tout risque de pollution des eaux par déversement accidentel de produits phytosanitaires. Dans cet objectif, l'exploitant fait réaliser un diagnostic utilisant l'une des méthodes Aquasite ou Sophye. Le diagnostic est réalisé dans un délai maximum de 3 ans à compter de la notification de l'arrêté. L'exploitant réalise dans un délai maximum de 2 ans les aménagements préconisés dans le diagnostic.
- Les puits et forages sont implantés et réalisés conformément aux dispositions fixées en annexe 3
- Les piézomètres sont mis hors inondation et protégés en tête par un capot cadenassé. S'ils ne sont pas utilisés, les piézomètres sont rebouchés avec des matériaux naturels et inertes avec argile en tête sur la hauteur des tourbes et argiles au droit de l'ouvrage. Ces dispositions seront mises en œuvre dans un délai de 12 mois à compter de la publication de l'arrêté.
- Une zone d'assainissement collectif est définie dans les villages d'Augrain, La Filée, Les Ormes et de La Faux. La zone concernée figure en annexe 4. La création du réseau et son raccordement au réseau communal sont réalisés dans un délai de 3 ans à compter de la notification du présent arrêté.
- La création ou l'extension d'un cimetière peut être admise sous réserve d'inhumations en caveaux étanches. L'aménagement est conçu de manière à préserver une épaisseur minimale d'un mètre de terrain entre le fond du caveau et le toit de la nappe en période hautes eaux.

ARTICLE 4.5 : Servitudes instaurées à l'intérieur du périmètre de protection rapproché-secteur PR4

A l'intérieur du périmètre de protection rapprochée PR4 sont interdits les installations, travaux, activités ou aménagements suivants :

1. la conduite d'élevage générant une destruction des sols et de la végétation
2. les nouveaux élevages en plein air de porcs, volailles, ratites (les élevages d'agrément ne sont pas visés par cette mesure)
3. la suppression des parcelles boisées, haies, talus
4. la création ou la suppression de fossés sauf dans le cas d'aménagements hydrauliques permettant de préserver ou d'améliorer la qualité de l'eau
5. la destruction chimique des cultures intermédiaires pièges à nitrates (CIPAN)

6. l'abreuvement direct des animaux dans les cours d'eau et écoulements définis à l'annexe 5
7. l'affouragement des animaux à moins de 35 m des cours d'eau et écoulements définis à l'annexe 5
8. le stockage du fumier au champ à moins de 35 m des cours d'eau et écoulements définis à l'annexe 5
9. l'épandage des boues issues du traitement des eaux usées
10. la création de nouveaux bâtiments d'élevage à moins de 35 m des cours d'eau et écoulements définis à l'annexe 5
11. tout traitement phytosanitaire à moins de 5 m des cours d'eau et écoulements définis à l'annexe 5
12. tout traitement phytosanitaire à moins de 1 m des fossés, collecteurs d'eaux pluviales, points d'eau, puits, forages, zones régulièrement inondées. Toutefois, pour l'entretien des voies ferrées et routières, cette distance pourra ponctuellement être réduite, en cas d'impossibilité de traitement alternatif. Le gestionnaire prendra alors toutes les dispositions pour limiter au maximum le linéaire concerné et devra pouvoir justifier des raisons l'ayant conduit à réduire la distance.
13. le désherbage chimique des surfaces imperméabilisées et des accotements, avaloirs, caniveaux ou bouches d'égout
14. l'emploi de produits phytosanitaires sur les cultures maraichères, horticoles ou fruitières (ne sont pas visés par cette disposition les jardins potagers exploités pour la consommation d'une famille)

Dispositions particulières

- Les sièges et les bâtiments agricoles sont aménagés de façon à prévenir tout risque de pollution des eaux par déversement accidentel de produits phytosanitaires. Dans cet objectif, l'exploitant fait réaliser un diagnostic utilisant l'une des méthodes Aquasite ou Sophye. Le diagnostic est réalisé dans un délai maximum de 3 ans à compter de la notification de l'arrêté. L'exploitant réalise dans un délai maximum de 2 ans les aménagements préconisés dans le diagnostic.
- Une bande de protection est créée et maintenue entre la zone en production agricole et la berge des cours d'eau et écoulements mentionnés en annexe 5. Elle présente une largeur de 10 m si la zone dont elle reçoit les eaux est non drainée et de 5 m dans le cas contraire. Elle est composée soit d'un enherbement soit d'une culture ligneuse. Elle ne reçoit aucun traitement phytosanitaire. La bande de protection est créée au plus tard au moment de l'implantation de la culture qui suit la date de notification de l'arrêté. Cette disposition ne s'applique pas aux terrains qui présentent une pente opposée à l'écoulement ou au cours d'eau considéré.

ARTICLE 4.6 : Aménagements à réaliser sur le réseau routier

- 1) Sur la route départementale n° 39, un balisage de type J13 est positionné pour signaler le danger de circulation associé à l'ouvrage de franchissement de l'Isac au lieu-dit Le Château. Cet aménagement est réalisé dans le délai de 2 ans à compter de la notification de l'arrêté.
- 2) Sur la route départementale n° 121, le franchissement du ruisseau l'Apsiguais est sécurisé par l'installation de glissières de sécurité de niveau H2. Cet aménagement est réalisé dans le délai de 4 ans à compter de la notification de l'arrêté.
- 3) Une vanne de sectionnement est installée à l'aval de la mare située dans le village d'Augrain. Cet aménagement est réalisé dans le délai de 4 ans à compter de la notification de l'arrêté.

- 4) Un bassin de rétention des eaux pluviales reçues sur la route nationale RN 137 Cet aménagement est réalisé dans le délai de 5 ans à compter de la notification du présent arrêté.
- 5) Installation des panneaux signalant l'interdiction mentionnée à l'article 4-2 alinéa 4 (interdiction de transport de marchandises dangereuses). Cet aménagement est réalisé dans un délai maximum de 2 ans.

De manière générale, tout projet d'aménagement de route à l'intérieur du périmètre de protection inclut les équipements nécessaires à la prévention des déversements accidentels (signalisation, glissières de sécurité,...), notamment au droit des franchissements de cours d'eau.

ARTICLE 4.7 : Aménagement à réaliser sur le ruisseau du Pas Sicard

Sous réserve de l'obtention des autorisations requises au titre du code de l'environnement, un aménagement (reméandrage, reprofilage) du ruisseau du Pas Sicard est effectué en vue de réduire les effets d'un déversement accidentel au droit du croisement entre la route départementale n° 121 et la route départementale n° 35 au lieu-dit Le Saulzay.

ARTICLE 5 : Les installations du traitement de l'eau

L'eau brute issue des captages F1 et F2 est traitée dans la station de traitement des Perrières autorisée par arrêté préfectoral du 21 avril 1994.

La station des Perrières est implantée sur la parcelle cadastrée n°68 section XP de la commune de Saffré.

Sa position en coordonnées Lambert 93 est :

X (km) : 354,80

Y (km) : 6720,93

L'eau traitée est refoulée dans le réseau du S.I.A.E.P de la Région de Nort sur Erdre.

Le titulaire de l'autorisation assure en permanence la surveillance de la qualité des eaux qu'il produit en vue de la consommation humaine. Cette surveillance est effectuée selon les modalités suivantes :

- un dispositif d'alerte est lié au fonctionnement des pompes ;
- des dispositifs d'alertes sont liés aux analyseurs automatiques des eaux brutes et des eaux en cours et fin de traitement ;
- paramètres analysés automatiquement sur les eaux brutes : matière organique et turbidité ;
- paramètres analysés ou mesurés automatiquement sur l'eau traitée : pH, chlore ;
- en complément des analyses automatiques, des analyses manuelles sont effectuées sur les paramètres suivants : fer, manganèse et ammoniacale sur les eaux brutes et décantées, chlore après filtration, chlore dans l'eau traitée, pH, couleur, goût, ammoniacale, fer, manganèse sur l'eau traitée.

Les mesures adéquates sont mises en œuvre en vue d'assurer la sécurité contre le vandalisme et la malveillance : alarmes déportées positionnées sur les trappes d'accès, sur les portes et portails, clôture des lieux de captage et de la station de traitement par un grillage périphérique rigide de 2 m de hauteur au moins.

ARTICLE 6 : Durée de validité

Les dispositions du présent arrêté demeurent applicables tant que les captages participent à l'approvisionnement de la collectivité dans les conditions fixées par celui-ci.

ARTICLE 7 : Notification et publicité de l'arrêté

Le présent arrêté est à disposition du public sur le site internet de la préfecture de la Loire-Atlantique pendant une durée d'au moins un an et est affiché en mairie des communes intéressées pendant au moins deux mois. Une mention de cet affichage est insérée, à la diligence des services de la préfecture de la Loire-Atlantique et aux frais du demandeur, en caractères apparents dans deux journaux locaux ou régionaux diffusés dans le département de la Loire-Atlantique.

Le procès verbal de l'accomplissement des formalités d'affichage est dressé par les soins des maires concernés.

Un extrait de l'acte de déclaration d'utilité publique est adressé par le S.I.A.E.P. de la Région de Nort sur Erdre à chaque propriétaire intéressé afin de l'informer des servitudes qui grèvent son terrain, par lettre recommandée avec demande d'avis de réception. Lorsque l'identité ou l'adresse du propriétaire est inconnue, la notification est faite au maire de la commune sur laquelle est située la propriété soumise à servitudes, qui en assure l'affichage et, le cas échéant, la communique à l'occupant des lieux.

Le maître d'ouvrage transmet à l'Agence Régionale de Santé dans un délai de 6 mois à compter de la date de publication du présent arrêté, une note sur l'accomplissement des formalités concernant la notification aux propriétaires des parcelles concernées par le périmètre de protection rapprochée.

Les maires des communes intéressées conservent le présent arrêté et délivrent à toute personne qui le demande les informations sur les servitudes attachées à l'acte de déclaration d'utilité publique.

Les servitudes afférentes aux périmètres de protection mentionnées aux articles 4.1 à 4.7 du présent arrêté sont annexées au plan local d'urbanisme de chaque commune intéressée dans un délai de 3 mois maximum après la date de publication du présent arrêté.

ARTICLE 8 : Sanctions pénales

En application de l'article L.1324-3 du code de la santé publique, est puni d'un an d'emprisonnement et de 15 000 € d'amende le fait :

- de ne pas se conformer aux dispositions des actes portant déclaration d'utilité mentionnés à l'article L.1321-2 du code de la santé publique ;
- de ne pas se conformer aux dispositions relatives à l'interdiction et à la réglementation des activités, travaux, dépôts et installations, dans les périmètres de protection des captages d'eau destinée à la production d'eau potable.

En application de l'article L. 1324-4 du code de la santé publique le fait de dégrader des ouvrages publics destinés à recevoir ou à conduire des eaux d'alimentation ou de laisser introduire des matières susceptibles de nuire à la salubrité dans l'eau de source, des fontaines, des puits, des citernes, des conduites, aqueducs, des réservoirs d'eau servant à l'alimentation publique est puni de trois ans d'emprisonnement et de 45 000 € d'amende.

ARTICLE 9 : Droit de recours

L'acte déclaratif d'utilité publique peut être contesté devant le tribunal administratif territorialement compétent par un recours contentieux dans les deux mois à partir de sa notification. Il peut également faire l'objet d'un recours gracieux auprès du préfet, ce recours prolonge le délai de recours contentieux qui doit être introduit dans les deux mois qui suivent la réponse.

L'absence de réponse au terme d'un délai de quatre mois vaut rejet implicite.

ARTICLE 10 : Mesures exécutoires

Le préfet de Loire-Atlantique,

Les maires des communes de Saffré, Puceul, Abbaretz, Joué sur Erdre, Nort sur Erdre et Nozay,

Le directeur de l'agence régionale de santé des Pays de la Loire,

Le directeur départemental des territoires et de la mer de Loire-Atlantique,

Le directeur régional de l'environnement, de l'aménagement et du logement des Pays de la Loire,


Le directeur départemental de la protection des populations de Loire-Atlantique,

sont chargés, chacun en ce qui le concerne, de l'exécution du présent arrêté qui sera publié au recueil des actes administratifs de la préfecture de Loire-Atlantique, et dont une ampliation sera tenue à la disposition du public dans chaque mairie intéressée.

NANTES, le 09 JUIN 2011

LE PREFET

Pour le préfet et par délégation,
le secrétaire général



Michel PAPAUD

ANNEXES 1

Annexe 1-1 liste des parcelles

2010-10 Annexe 1-1 A3 délimitation

2010-10 Annexe 1-2 A3 délimitation

2010-10 Annexe 1-3 A4 délimitation

2010-10 Annexe 1-4 A A3 délimitation

2010-10 Annexe 1-4 B A3 délimitation

2010-10 Annexe 1-4 C A3 délimitation

2010-10 Annexe 1-5 A A3 délimitation

2010-10 Annexe 1-5 B A4 délimitation

2010-10 Annexe 1-5 C A3 délimitation

2010-10 Annexe 1-5 D A4 délimitation

2010-10 Annexe 1-6 A A3 délimitation

2010-10 Annexe 1-6 B A3 délimitation

2010-10 Annexe 1-6 C A3 délimitation

2010-10 Annexe 1-6 D A3 délimitation

2010-10 Annexe 1-7 A3 délimitation

2010-10 Annexe 1-7A A3 délimitation

2010-10 Annexe 1-7B A3 délimitation

2010-10 Annexe 1-7C A3 délimitation

2010-10 Annexe 1-7D A3 délimitation

2010-10 Annexe 1-7E A3 délimitation

2010-10 Annexe 1-7F A3 délimitation

2010-10 Annexe 1-7G A3 délimitation

2010-10 Annexe 1-7H A3 délimitation

2010-10 Annexe 1-7I A3 délimitation

2010-10 Annexe 1-7J A3 délimitation

Annexe 1-1 LISTE DES PARCELLES (ordre sections et numéros)

Commune : Abbaretz					
Section	Numéro	Lieu-dit	Surface (ha)	Périmètre	Surface emprise
BI	81	COULOUINE	00ha06a86ca	PR4	00ha06a86ca
BI	111	LES RABARDIERES	00ha02a92ca	PR4	00ha02a92ca
BI	204	GRAND LANDE	00ha60a50ca	PR4	00ha60a50ca
H	36	PIED	00ha04a30ca	PR4	00ha04a30ca
H	195	CHAMP DE LA COQUELINAIS	01ha08a10ca	PR4	01ha08a10ca
H	196	CHAMP DE LA COQUELINAIS	01ha10a26ca	PR4	01ha10a26ca
H	305	PIED	00ha01a93ca	PR4	00ha01a93ca
H	306	PIED	00ha06a44ca	PR4	00ha06a44ca
H	312	PIED	00ha03a00ca	PR4	00ha03a00ca
H	313	LE MUR	00ha04a00ca	PR4	00ha04a00ca
H	315	PIED	00ha05a40ca	PR4	00ha05a40ca
L	189	GALHARD	00ha12a95ca	PR4	00ha12a95ca
L	190	GALHARD	00ha14a32ca	PR4	00ha06a34ca
YH	1	LES CHARBONNIERES	04ha73a75ca	PR4	04ha73a75ca
YH	40	LA PICARDIERE	03ha33a71ca	PR4	03ha33a71ca
YH	41	LA MAISON D AHAUT	06ha69a19ca	PR4	06ha69a19ca
YH	44	LA PICARDIERE	02ha39a24ca	PR4	00ha61a86ca
YH	45	LA PICARDIERE	00ha78a36ca	PR4	00ha78a36ca
YH	47	LES NOSIAUX	07ha39a87ca	PR4	01ha50a50ca
YL	4	LE BOIS AU DUC	09ha55a76ca	PR4	09ha55a76ca
YL	6	LE BOIS AU DUC	03ha85a11ca	PR4	01ha76a31ca
YL	7	LE BOIS AU DUC	02ha12a36ca	PR4	00ha76a60ca
YL	15	LE BOIS AU DUC	12ha27a61ca	PR4	03ha01a87ca
YL	19	LA MELOTIERE	14ha27a95ca	PR4	03ha42a36ca
YL	24	LA MELOTIERE	04ha14a13ca	PR4	04ha14a13ca
YL	25	LA MELOTIERE	08ha85a70ca	PR4	06ha97a94ca
YL	26	LA BRULEE	10ha11a51ca	PR4	02ha26a12ca
YL	27	LA BRULEE	08ha81a51ca	PR4	02ha25a35ca
YL	30	LA NOUE PIE	02ha48a92ca	PR4	02ha48a92ca
YL	31	LA NOUE PIE	06ha31a23ca	PR4	06ha31a23ca
YL	34	LA NOUE PIE	05ha33a40ca	PR4	05ha33a40ca
YL	35	LA NOUE PIE	00ha34a67ca	PR4	00ha34a67ca
YL	36	LA NOUE PIE	06ha72a03ca	PR4	06ha72a03ca
YL	37	LA NOUE PIE	02ha79a09ca	PR4	02ha79a09ca
YL	38	LA NOUE PIE	01ha25a15ca	PR4	00ha06a89ca
YL	40	LES CHEMINS	18ha44a08ca	PR4	12ha62a26ca
YL	41	LES CHEMINS	00ha16a35ca	PR4	00ha16a35ca
YL	42	LES CHEMINS	00ha41a19ca	PR4	00ha41a19ca
YL	43	LES CHEMINS	01ha11a39ca	PR4	01ha11a39ca
YL	44	LES CHEMINS	04ha47a30ca	PR4	04ha47a30ca
YM	1	LANDE DE LA POURPRINCE	03ha45a14ca	PR4	03ha45a14ca
YM	2	LANDE DE LA POURPRINCE	05ha98a17ca	PR4	05ha98a17ca
YM	3	LANDE DE LA POURPRINCE	12ha84a95ca	PR4	06ha17a81ca
YM	5	LANDE DE LA POURPRINCE	16ha35a42ca	PR4	11ha11a73ca
YM	6	LANDE DE LA POURPRINCE	04ha59a33ca	PR4	02ha90a35ca
YM	14	GRAND LANDE	02ha78a15ca	PR4	02ha78a15ca
YM	17	GRAND LANDE	03ha34a51ca	PR4	03ha34a51ca
YM	18	GRAND LANDE	00ha18a24ca	PR4	00ha18a24ca
YM	19	LA GRANDE LANDE	03ha22a86ca	PR4	03ha22a86ca
YM	21	LA GRANDE LANDE	08ha39a13ca	PR4	08ha39a13ca
YM	22	LANDE DE COULOUINE	01ha48a98ca	PR4	01ha48a98ca
YM	23	LANDE DE COULOUINE	05ha57a79ca	PR4	05ha57a79ca
YM	24	LANDE DE COULOUINE	01ha42a66ca	PR4	01ha42a66ca
YM	25	LANDE DE COULOUINE	00ha12a88ca	PR4	00ha12a88ca
YM	26	LES AVENAS	03ha80a34ca	PR4	03ha80a34ca
YM	27	LES AVENAS	00ha89a46ca	PR4	00ha89a46ca
YM	28	LES AVENAS	00ha04a48ca	PR4	00ha04a48ca
YM	29	LES NORTAIS	00ha32a22ca	PR4	00ha32a22ca
YM	31	LES NORTAIS	01ha20a97ca	PR4	01ha20a97ca
YM	32	LES NORTAIS	00ha35a41ca	PR4	00ha35a41ca
YM	33	LES NORTAIS	00ha03a35ca	PR4	00ha03a35ca
YM	34	LA HERSE	00ha92a06ca	PR4	00ha92a06ca
YM	35	LA HERSE	01ha64a82ca	PR4	01ha64a82ca

Annexe 1-1 LISTE DES PARCELLES (ordre sections et numéros)

Commune : Abbaretz					
Section	Numéro	Lieu-dit	Surface (ha)	Périmètre	Surface emprise
YM	36	LA HERSE	00ha44a89ca	PR4	00ha44a89ca
YM	37	LA HERSE	00ha31a87ca	PR4	00ha31a87ca
YM	38	LA HERSE	03ha84a47ca	PR4	03ha84a47ca
YM	39	LA HERSE	00ha03a53ca	PR4	00ha03a53ca
YM	40	LA HERSE	00ha01a31ca	PR4	00ha01a31ca
YM	41	LA HERSE	03ha91a38ca	PR4	03ha91a38ca
YM	46	LA HERSE	02ha03a96ca	PR4	02ha03a96ca
YM	47	LA HERSE	00ha16a16ca	PR4	00ha16a16ca
YM	48	LANDE DES RABARDIERES	00ha41a21ca	PR4	00ha41a21ca
YM	49	LANDE DES RABARDIERES	08ha73a38ca	PR4	01ha42a40ca
YM	57	LE GRAND BOIS	00ha83a32ca	PR4	00ha29a29ca
YN	16	LA VIEILLE NOUE	32ha86a55ca	PR4	17ha08a28ca
YN	17	LA VIEILLE NOUE	00ha88a54ca	PR4	00ha88a54ca
YN	18	LA VIEILLE NOUE	01ha44a39ca	PR4	01ha44a39ca
YN	26	LA VIEILLE NOUE	00ha31a23ca	PR4	00ha31a23ca
YN	27	LA VIEILLE NOUE	05ha88a92ca	PR4	02ha64a93ca
YN	28	LA VIEILLE NOUE	00ha36a17ca	PR4	00ha36a17ca
YN	29	LA VIEILLE NOUE	01ha33a68ca	PR4	01ha33a68ca
YN	30	LA VIEILLE NOUE	01ha19a76ca	PR4	01ha19a76ca
YN	31	LA VIEILLE NOUE	04ha03a86ca	PR4	02ha85a18ca
YN	32	LA VIEILLE NOUE	01ha20a60ca	PR4	01ha20a60ca
YN	33	LA VIEILLE NOUE	00ha14a03ca	PR4	00ha14a03ca
YN	34	LA NOUE	00ha69a68ca	PR4	00ha69a68ca
YN	35	LA NOUE	00ha98a41ca	PR4	00ha98a41ca
YN	36	LA NOUE	00ha04a80ca	PR4	00ha04a80ca
YN	37	LE PRE DES FONTAINES	08ha37a48ca	PR4	07ha18a81ca
YN	38	LE PRE DES FONTAINES	06ha52a49ca	PR4	03ha54a67ca
YN	39	LE BRAIS	00ha23a14ca	PR4	00ha23a14ca
YN	40	LE BRAIS	00ha43a43ca	PR4	00ha43a43ca
YN	41	LE BRAIS	01ha15a00ca	PR4	01ha15a00ca
YN	42	LE BRAIS	07ha66a81ca	PR4	04ha08a31ca
YN	43	LE BRAIS	00ha40a00ca	PR4	00ha40a00ca
YN	44	LE BRAIS	00ha53a73ca	PR4	00ha53a73ca
YN	50	LES GREPINAIS	02ha90a27ca	PR4	02ha90a27ca
YN	52	LES GREPINAIS	10ha09a07ca	PR4	03ha51a69ca
YN	53	LES GREPINAIS	00ha18a13ca	PR4	00ha18a13ca
YN	54	LES GREPINAIS	07ha11a16ca	PR4	07ha11a16ca
YN	55	LES GREPINAIS	00ha15a46ca	PR4	00ha15a46ca
YO	1	LES MORTIERS	26ha94a01ca	PR4	15ha53a75ca
YO	9	LES MORTIERS	11ha11a70ca	PR4	06ha57a59ca
YO	10	LES MORTIERS	06ha34a71ca	PR4	06ha34a71ca
YO	11	LES MORTIERS	06ha31a33ca	PR4	06ha31a33ca
YO	12	LES MORTIERS	00ha04a99ca	PR4	00ha04a99ca
YO	28	LE FRICHE AUX LOUPS	07ha18a57ca	PR4	04ha41a12ca
YO	29	LE FRICHE AUX LOUPS	00ha08a87ca	PR4	00ha08a87ca
YO	30	LE FRICHE AUX LOUPS	05ha61a80ca	PR4	03ha00a79ca
YO	31	LE FRICHE AUX LOUPS	05ha77a18ca	PR4	03ha87a61ca
YO	32	LA VIEILLE NOUE	01ha86a69ca	PR4	00ha52a79ca
YO	34	LE FRICHE AUX LOUPS	03ha69a44ca	PR4	03ha69a44ca
YP	24	LES PRES BARAIS	05ha15a68ca	PR4	00ha61a52ca
YP	31	LES PRES BARAIS	05ha24a18ca	PR4	02ha79a20ca
YP	32	LES PRES BARAIS	09ha55a74ca	PR4	06ha06a93ca
YP	34	LES PRES BARAIS	03ha40a99ca	PR4	03ha40a99ca
YP	35	LES PRES BARAIS	00ha91a80ca	PR4	00ha91a80ca
YP	36	LES PRES BARAIS	04ha48a11ca	PR4	04ha48a11ca
YP	38	LES PRES BARAIS	01ha99a27ca	PR4	00ha99a63ca
YP	40	LES APPRIS	03ha56a78ca	PR4	01ha09a40ca
YP	42	LES APPRIS	03ha26a65ca	PR4	01ha11a47ca
YP	43	LES APPRIS	00ha48a18ca	PR4	00ha14a09ca
YP	44	LES APPRIS	05ha69a32ca	PR4	02ha49a91ca
YR	1	LA CHARIE GRIMAUD	01ha39a26ca	PR4	01ha39a26ca
YR	2	LA CHARIE GRIMAUD	04ha73a64ca	PR4	04ha73a64ca
YR	3	LA CHARIE GRIMAUD	00ha89a34ca	PR4	00ha89a34ca

Annexe 1-1 LISTE DES PARCELLES (ordre sections et numéros)

Commune : Abbaretz					
Section	Numéro	Lieu-dit	Surface (ha)	Périmètre	Surface emprise
YR	4	LA CHARIE GRIMAUD	00ha65a07ca	PR4	00ha46a64ca
YR	6	LES BIGNONS	08ha00a51ca	PR4	08ha00a51ca
YR	8	LES BOURDIERES	06ha60a72ca	PR4	06ha60a72ca
YR	9	LES BOURDIERES	05ha63a72ca	PR4	05ha63a72ca
YR	10	LES BOURDIERES	03ha66a55ca	PR4	03ha66a55ca
YR	35	LES RUES	00ha08a18ca	PR4	00ha08a18ca
YR	36	LES RUES	00ha40a37ca	PR4	00ha40a37ca
YR	37	LES RUES	00ha19a66ca	PR4	00ha19a66ca
YR	38	LES RUES	00ha01a52ca	PR4	00ha01a52ca
YR	39	LES RUES	05ha49a81ca	PR4	02ha78a06ca
YR	43	LES RUES	03ha08a66ca	PR4	02ha64a33ca
YR	44	LES RUES	01ha79a63ca	PR4	01ha79a63ca
YR	45	LES RUES	00ha08a36ca	PR4	00ha08a36ca
YR	46	LES RUES	01ha31a08ca	PR4	01ha31a08ca
YR	48	LES NOUES	01ha41a20ca	PR4	00ha48a03ca
YR	49	LES NOUES	05ha79a77ca	PR4	05ha79a77ca
YR	50	LES NOUES	00ha07a82ca	PR4	00ha07a82ca
YS	5	LE PARC	00ha86a72ca	PR4	00ha86a72ca
YS	6	LE PARC	13ha84a72ca	PR4	02ha06a49ca
YS	10	LES BOURDAINES	03ha13a76ca	PR4	00ha38a59ca
YS	11	LES BOURDAINES	03ha43a39ca	PR4	03ha06a79ca
YS	12	LES BOURDAINES	20ha43a85ca	PR4	08ha25a05ca
YS	13	LES BOURDAINES	03ha65a59ca	PR4	01ha40a51ca
YS	14	LES BOURDAINES	23ha37a99ca	PR4	06ha30a37ca
YS	15	LES BOURDAINES	00ha33a73ca	PR4	00ha33a73ca
YS	16	LES BOURDAINES	00ha02a22ca	PR4	00ha02a22ca
YS	17	LES BOURDAINES	04ha83a91ca	PR4	04ha83a91ca
YS	18	LES GRENOUILLES	00ha61a49ca	PR4	00ha19a69ca
YS	19	LES GRENOUILLES	09ha34a00ca	PR4	09ha34a00ca
YS	20	LES GRENOUILLES	02ha12a94ca	PR4	02ha12a94ca
YS	21	LES GRENOUILLES	00ha14a59ca	PR4	00ha14a59ca
YS	22	LES GRENOUILLES	00ha20a32ca	PR4	00ha20a32ca
YS	23	LE CHAMP DU CAS	00ha07a51ca	PR4	00ha04a16ca
YS	24	LE CHAMP DU CAS	05ha90a73ca	PR4	01ha35a09ca
YT	22	LE FRIGOU	02ha88a82ca	PR4	02ha88a82ca
YT	53	LA CHENAIE	02ha84a68ca	PR4	02ha84a68ca
YT	54	LA CHENAIE	00ha29a56ca	PR4	00ha29a56ca
YT	55	LA CHENAIE	04ha61a80ca	PR4	04ha61a80ca
YT	56	LA CHENAIE	00ha07a68ca	PR4	00ha07a68ca
YT	57	LA CHENAIE	08ha49a43ca	PR4	03ha64a67ca
YV	34	LES MAQUIGNONS	10ha07a96ca	PR4	04ha41a85ca
YV	35	LES MAQUIGNONS	00ha09a62ca	PR4	00ha07a73ca
YV	36	LA CHARREE	00ha05a85ca	PR4	00ha03a30ca
YV	37	LA CHARREE	00ha06a48ca	PR4	00ha03a62ca
YV	38	LA CHARREE	00ha27a96ca	PR4	00ha14a71ca
YV	39	LA CHARREE	00ha34a52ca	PR4	00ha16a45ca
YV	40	LA CHARREE	01ha32a53ca	PR4	00ha91a87ca
YV	58	LES TREMBLES	02ha84a97ca	PR4	02ha84a97ca
YW	1	PIECES NEUVES DE LA HUCHET	04ha97a64ca	PR4	01ha05a41ca
YW	2	LA PIECE LEVEQUE	03ha91a62ca	PR4	01ha36a14ca
YW	3	LA PIECE LEVEQUE	04ha24a04ca	PR4	00ha48a00ca
YW	5	LA PIECE LEVEQUE	03ha20a62ca	PR4	02ha43a81ca
YW	6	LANDE DE LA BOUTARDIERE	00ha22a97ca	PR4	00ha22a97ca
YW	7	LANDE DE LA BOUTARDIERE	04ha99a81ca	PR4	04ha99a81ca
YW	8	LES PRES GRIMAUD	02ha38a86ca	PR4	02ha38a86ca
YW	9	LES PRES GRIMAUD	04ha61a60ca	PR4	04ha61a60ca
YW	11	LES PRES GRIMAUD	01ha07a15ca	PR4	01ha07a15ca
YW	12	LES PRES GRIMAUD	02ha34a86ca	PR4	02ha34a86ca
YW	13	LES PRES GRIMAUD	00ha48a42ca	PR4	00ha48a42ca
YW	14	PRE DE L ETANG	01ha61a19ca	PR4	01ha61a19ca
YW	15	PRE DE L ETANG	02ha63a08ca	PR4	02ha17a80ca
YW	24	PRE DE L ETANG	00ha33a96ca	PR4	00ha33a96ca
YW	25	LA BOUTARDIERE	01ha03a07ca	PR4	01ha03a07ca

Annexe 1-1 LISTE DES PARCELLES (ordre sections et numéros)

Commune : Abbaretz					
Section	Numéro	Lieu-dit	Surface (ha)	Périmètre	Surface emprise
YW	44	LES JAUNAI	04ha00a58ca	PR4	04ha00a58ca
YW	45	LES JAUNAI	03ha68a20ca	PR4	03ha68a20ca
YW	49	LE BRAIS	15ha61a92ca	PR4	05ha84a34ca
YX	4	LES JARSAIS	00ha19a73ca	PR4	00ha19a73ca
YX	5	LES JARSAIS	00ha03a81ca	PR4	00ha03a81ca
YX	6	LES JARSAIS	00ha34a34ca	PR4	00ha34a34ca
YX	7	LES JARSAIS	01ha72a81ca	PR4	01ha72a81ca
YX	8	LES JARSAIS	03ha01a57ca	PR4	03ha01a57ca
YX	9	LES JARSAIS	08ha19a95ca	PR4	05ha15a44ca
YX	12	LES JARSAIS	08ha98a09ca	PR4	02ha99a90ca
YX	14	LES JARSAIS	00ha79a49ca	PR4	00ha79a49ca
YX	15	LES JARSAIS	01ha24a12ca	PR4	01ha24a12ca
YX	16	LES JARSAIS	00ha21a09ca	PR4	00ha21a09ca
YX	17	LES JARSAIS	00ha01a91ca	PR4	00ha01a91ca
YX	18	LA COUILLERE	03ha18a50ca	PR4	03ha18a50ca
YX	20	LA COUILLERE	01ha86a12ca	PR4	01ha86a12ca
YX	43	LES CHAMPS BIARD	00ha10a79ca	PR4	00ha04a77ca
YX	44	LES CHAMPS BIARD	07ha55a58ca	PR4	07ha55a58ca
YX	45	LES CHAMPS BIARD	00ha09a48ca	PR4	00ha03a90ca
YX	49	LES CHAMPS BIARD	00ha08a61ca	PR4	00ha08a61ca
YX	50	LES CHAMPS BIARD	00ha72a07ca	PR4	00ha72a07ca
YX	51	LES CHAMPS BIARD	00ha45a37ca	PR4	00ha45a37ca
YX	52	LES CHAMPS BIARD	07ha06a18ca	PR4	01ha01a70ca
YX	53	LES CHAMPS BIARD	07ha83a33ca	PR4	04ha79a98ca
YX	56	LES CHAMPS BIARD	26ha43a20ca	PR4	07ha47a51ca
YX	57	PRE DU ROUX	00ha08a53ca	PR4	00ha08a53ca
YX	58	PRE DU ROUX	00ha72a15ca	PR4	00ha72a15ca
YX	59	PRE DU ROUX	01ha16a09ca	PR4	01ha16a09ca
YY	14	LES ESSARDS	16ha84a71ca	PR4	16ha84a71ca
YY	15	LES ESSARDS	00ha29a60ca	PR4	00ha29a60ca
YY	16	LES ESSARDS	00ha71a73ca	PR4	00ha71a73ca
YY	17	LES ESSARDS	00ha39a71ca	PR4	00ha39a71ca
YZ	1	LES ROCHETTES	01ha20a21ca	PR4	00ha91a60ca
YZ	2	LES ROCHETTES	04ha45a68ca	PR4	04ha45a68ca
YZ	3	LES ROCHETTES	00ha32a02ca	PR4	00ha16a11ca
YZ	4	LES ROCHETTES	02ha57a26ca	PR4	02ha57a26ca
YZ	18	LES ORGERIES	07ha95a32ca	PR4	05ha72a85ca
YZ	19	LES ORGERIES	00ha49a27ca	PR4	00ha28a39ca
YZ	21	LE PRE MOULINAIS	08ha29a49ca	PR4	08ha29a49ca
YZ	37	LES PERETS	00ha28a86ca	PR4	00ha28a86ca
YZ	38	LES PERETS	00ha91a89ca	PR4	00ha91a89ca
YZ	39	LES PERETS	06ha62a16ca	PR4	01ha07a12ca
YZ	40	LES PERETS	03ha70a83ca	PR4	00ha91a54ca
YZ	47	LES PERETS	00ha98a82ca	PR4	00ha98a82ca
YZ	48	LES PERETS	01ha81a31ca	PR4	01ha81a31ca

Annexe 1-1 LISTE DES PARCELLES (ordre sections et numéros)

Commune : Joué-sur-Erdre

Section	Numéro	Lieu-dit	Surface (ha)	Périmètre	Surface emprise
ZB	14	MORTIER	07ha08a20ca	PR4	03ha01a47ca
ZC	14	LES BRUYERES NOIRES	03ha60a00ca	PR4	03ha60a00ca
ZC	15	LES BRUYERES NOIRES	02ha00a30ca	PR4	02ha00a30ca
ZC	16	LES BRUYERES NOIRES	01ha06a10ca	PR4	01ha06a10ca
ZC	17	LES BRUYERES NOIRES	01ha59a00ca	PR4	01ha59a00ca

Annexe 1-1 LISTE DES PARCELLES (ordre sections et numéros)

Commune : Nort-sur-Erdre					
Section	Numéro	Lieu-dit	Surface (ha)	Périmètre	Surface emprise
ZD	1	LES PETITES PIECES	06ha19a50ca	PR4	06ha19a50ca
ZD	2	LES PETITES PIECES	01ha17a22ca	PR4	01ha17a22ca
ZD	3	LES PETITES PIECES	00ha48a00ca	PR4	00ha48a00ca
ZD	4	LES PETITES PIECES	02ha41a54ca	PR4	02ha41a54ca
ZL	1	LE HOUSSAIS	01ha74a48ca	PR4	01ha74a48ca
ZL	2	LE HOUSSAIS	00ha64a61ca	PR4	00ha64a61ca
ZL	3	LE HOUSSAIS	00ha91a73ca	PR4	00ha91a73ca
ZL	4	LE HOUSSAIS	01ha30a93ca	PR4	01ha30a93ca
ZL	5	LE HOUSSAIS	00ha25a39ca	PR4	00ha25a39ca
ZL	6	LE HOUSSAIS	00ha39a47ca	PR4	00ha39a47ca
ZL	7	LE HOUSSAIS	01ha28a78ca	PR4	01ha28a78ca
ZL	8	LE HOUSSAIS	03ha89a46ca	PR4	03ha89a46ca
ZL	10	LE HOUSSAIS	04ha81a04ca	PR4	04ha81a04ca
ZL	14	LES GOUVELOU	26ha08a03ca	PR4	11ha60a51ca
ZL	15	LES GOUVELOU	02ha54a63ca	PR4	02ha54a63ca
ZL	16	LES GOUVELOU	06ha59a07ca	PR4	06ha59a07ca
ZL	17	LES GOUVELOU	03ha30a67ca	PR4	03ha30a67ca
ZM	13	PIECE DU VIVIER	00ha68a62ca	PR4	00ha68a62ca
ZM	14	PIECE DU VIVIER	04ha13a79ca	PR4	04ha13a79ca
ZM	15	PIECE DU VIVIER	02ha15a99ca	PR4	02ha15a99ca
ZM	17	PIECE DU VIVIER	01ha32a12ca	PR4	01ha32a12ca
ZM	18	PIECES DES GENETS	04ha22a24ca	PR4	04ha22a24ca
ZM	19	PIECES DES GENETS	01ha19a67ca	PR4	01ha19a67ca
ZM	20	PIECES DES GENETS	00ha98a97ca	PR4	00ha98a97ca
ZM	22	PIECES DES GENETS	04ha12a13ca	PR4	04ha12a13ca
ZM	23	PIECES DES GENETS	03ha85a30ca	PR4	03ha85a30ca
ZM	28	BOIS DU BRAY	08ha94a78ca	PR4	06ha07a44ca
ZM	29	LE PETIT PRE	04ha01a15ca	PR4	04ha01a15ca
ZM	30	LES BROSSAIS	01ha66a11ca	PR4	01ha66a11ca
ZM	31	LES BROSSAIS	04ha18a83ca	PR4	04ha18a83ca
ZM	36	LES BROSSAIS	06ha09a24ca	PR4	06ha09a24ca
ZM	37	LES BROSSAIS	01ha36a74ca	PR4	01ha36a74ca
ZM	38	LES BROSSAIS	01ha84a96ca	PR4	01ha84a96ca
ZM	39	LES BROSSAIS	00ha30a30ca	PR4	00ha30a30ca
ZM	40	LES BROSSAIS	00ha82a73ca	PR4	00ha82a73ca
ZV	5	BOIS DE LA SANGLE	01ha26a22ca	PR4	01ha26a22ca
ZV	6	TRIANGLE DE COUETZIC	00ha29a46ca	PR4	00ha29a46ca
ZV	7	COUETZIC	11ha62a06ca	PR4	01ha45a91ca
ZV	13	LA GRANDE PIECE	28ha20a08ca	PR4	08ha76a67ca
ZV	15	LA GRANDE PIECE	00ha15a08ca	PR4	00ha15a08ca
ZV	16	LA GRANDE PIECE	00ha69a34ca	PR4	00ha69a34ca
ZV	17	LANDES DE NORT	05ha02a16ca	PR4	05ha02a16ca
ZV	23	LANDES DE NORT	01ha65a83ca	PR4	01ha65a83ca
ZV	24	LANDES DE NORT	03ha95a65ca	PR4	03ha95a65ca
ZV	25	LANDES DE NORT	03ha52a01ca	PR4	01ha69a61ca
ZV	32	LANDES DE NORT	00ha49a82ca	PR4	00ha49a82ca
ZV	33	LANDES DE NORT	00ha14a18ca	PR4	00ha14a18ca
ZV	34	BOIS DE LA SANGLE	00ha84a40ca	PR4	00ha84a40ca
ZV	35	BOIS DE LA SANGLE	18ha62a54ca	PR4	07ha37a76ca

Annexe 1-1 LISTE DES PARCELLES (ordre sections et numéros)

Commune : Nozay					
Section	Numéro	Lieu-dit	Surface (ha)	Périmètre	Surface emprise
BS	35	LA GRANDE LANDE DE TREVIAC	00ha83a40ca	PR4	00ha83a40ca
BS	134	LA GRANDE LANDE DE TREVIAC	00ha93a45ca	PR4	00ha93a45ca
BS	135	LA GRANDE LANDE DE TREVIAC	00ha06a54ca	PR4	00ha06a54ca
BS	138	LA GRANDE LANDE DE TREVIAC	00ha30a52ca	PR4	00ha30a52ca
J	2	LA CHATAIGNERAIE DE CREVIA	01ha28a25ca	PR4	01ha28a25ca
J	18	LES LANDES DU CLERET	11ha42a77ca	PR4	11ha42a77ca
J	19	LES LANDES DU CLERET	00ha00a36ca	PR4	00ha00a36ca
J	20	LE GRAND PRE	00ha30a51ca	PR4	00ha14a33ca
J	21	LE GRAND PRE	02ha05a94ca	PR4	02ha05a94ca
J	22	LE GRAND PRE	04ha05a82ca	PR4	04ha05a82ca
J	23	LES LANDES DU CLERET	00ha58a44ca	PR4	00ha58a44ca
J	24	LES LANDES DU CLERET	01ha51a46ca	PR4	01ha51a46ca
J	25	LES LANDES DU CLERET	01ha40a13ca	PR4	01ha40a13ca
J	402	LE GRAND PRE	04ha66a32ca	PR4	04ha66a32ca
J	403	LE GRAND PRE	00ha51a78ca	PR4	00ha51a78ca
J	404	LE GRAND PRE	00ha79a35ca	PR4	00ha79a35ca
J	405	LE GRAND PRE	01ha15a27ca	PR4	01ha15a27ca
J	408	LE GRAND PRE	00ha53a98ca	PR4	00ha53a98ca
J	414	LE GRAND PRE	02ha44a20ca	PR4	02ha44a20ca
J	415	LE GRAND PRE	00ha83a83ca	PR4	00ha83a83ca
J	417	LE GRAND PRE	00ha12a65ca	PR4	00ha12a65ca
J	418	LE GRAND PRE	01ha05a37ca	PR4	01ha05a37ca
J	428	CREVIAC	00ha12a71ca	PR4	00ha12a71ca
J	429	CREVIAC	00ha18a43ca	PR4	00ha14a93ca
J	430	CREVIAC	00ha27a42ca	PR4	00ha27a42ca
J	437	CREVIAC	00ha21a61ca	PR4	00ha10a03ca
J	438	CREVIAC	00ha13a98ca	PR4	00ha13a98ca
J	439	CREVIAC	00ha06a36ca	PR4	00ha06a36ca
J	440	CREVIAC	00ha15a25ca	PR4	00ha15a25ca
J	441	CREVIAC	00ha24a15ca	PR4	00ha24a15ca
J	444	CREVIAC	00ha34a10ca	PR4	00ha05a47ca
J	445	LA CHATAIGNERAIE DE CREVIA	00ha20a97ca	PR4	00ha20a97ca
J	446	CREVIAC	00ha32a41ca	PR4	00ha32a41ca
J	447	LA CHATAIGNERAIE DE CREVIA	00ha09a58ca	PR4	00ha09a58ca
J	448	LA CHATAIGNERAIE DE CREVIA	00ha14a25ca	PR4	00ha14a25ca
J	449	LA CHATAIGNERAIE DE CREVIA	00ha29a50ca	PR4	00ha29a50ca
J	490	CREVIAC	01ha47a90ca	PR4	00ha72a81ca
J	491	CREVIAC	00ha26a20ca	PR4	00ha26a20ca
J	494	CREVIAC	00ha53a90ca	PR4	00ha40a93ca
J	525	LE GRAND PRE	00ha00a25ca	PR4	00ha00a25ca
J	526	LE GRAND PRE	00ha53a60ca	PR4	00ha53a60ca
YM	28	LE FEU GESLIN	00ha29a30ca	PR4	00ha03a51ca
YM	30	LE FEU GESLIN	03ha13a20ca	PR4	03ha13a20ca
YM	34	LE FEU GESLIN	01ha56a30ca	PR4	01ha56a30ca
YM	35	LE FEU GESLIN	02ha44a30ca	PR4	02ha44a30ca
YM	36	LE FEU GESLIN	01ha84a20ca	PR4	01ha84a20ca
YM	37	LE FEU GESLIN	00ha47a70ca	PR4	00ha47a70ca
YM	38	LE FEU GESLIN	01ha07a30ca	PR4	01ha07a30ca
YM	39	LE FEU GESLIN	01ha49a20ca	PR4	01ha49a20ca
YM	40	LE FEU GESLIN	11ha76a60ca	PR4	11ha76a60ca
YM	41	LE FEU GESLIN	00ha60a60ca	PR4	00ha48a25ca
YM	42	LE FEU GESLIN	02ha08a00ca	PR4	02ha08a00ca
YM	43	LE FEU GESLIN	02ha50a20ca	PR4	02ha50a20ca
YM	44	LE FEU GESLIN	08ha98a40ca	PR4	08ha98a40ca
YM	45	LE FEU GESLIN	04ha46a70ca	PR4	04ha46a70ca
YM	57	LE FEU GESLIN	25ha15a56ca	PR4	19ha53a10ca
YN	1	LE PAS PIQUE	01ha09a00ca	PR4	01ha09a00ca
YN	2	LE PAS PIQUE	00ha62a40ca	PR4	00ha62a40ca
YN	3	LE PAS PIQUE	01ha20a80ca	PR4	01ha20a80ca
YN	4	LE PAS PIQUE	00ha37a50ca	PR4	00ha37a50ca
YN	5	LE PAS PIQUE	01ha68a60ca	PR4	01ha68a60ca
YN	6	LE PAS PIQUE	06ha73a30ca	PR4	06ha73a30ca
YN	31	LE PAS PIQUE	02ha20a70ca	PR4	02ha20a70ca

Annexe 1-1 LISTE DES PARCELLES (ordre sections et numéros)

Commune : Nozay					
Section	Numéro	Lieu-dit	Surface (ha)	Périmètre	Surface emprise
YN	32	LE PAS PIQUE	01ha42a70ca	PR4	01ha42a70ca
YN	33	LE PAS PIQUE	01ha55a60ca	PR4	01ha55a60ca
YN	34	LE PAS PIQUE	03ha05a00ca	PR4	03ha05a00ca
YN	35	LE PAS PIQUE	00ha32a40ca	PR4	00ha32a40ca
YN	36	LE PAS PIQUE	01ha98a60ca	PR4	01ha98a60ca
YO	20	LES FRAICHES	00ha92a10ca	PR4	00ha92a10ca
YO	21	LES FRAICHES	01ha61a20ca	PR4	01ha61a20ca
YO	22	LES FRAICHES	01ha88a30ca	PR4	01ha88a30ca
YP	4	BEAULIEU	00ha24a20ca	PR4	00ha02a99ca
YP	5	BEAULIEU	00ha11a90ca	PR4	00ha11a90ca
YP	12	BEAULIEU	01ha42a70ca	PR4	01ha42a70ca
YP	32	BEAULIEU	05ha97a70ca	PR4	03ha11a99ca
YP	38	BEAULIEU	01ha69a00ca	PR4	00ha14a38ca
YP	42	BEAULIEU	02ha46a10ca	PR4	02ha46a10ca
YP	43	BEAULIEU	00ha15a80ca	PR4	00ha15a80ca
YP	44	BEAULIEU	01ha29a40ca	PR4	01ha29a40ca
YP	45	BEAULIEU	00ha14a90ca	PR4	00ha14a90ca
YP	46	BEAULIEU	02ha77a90ca	PR4	02ha77a90ca
YP	47	BEAULIEU	00ha66a30ca	PR4	00ha66a30ca
YP	48	BEAULIEU	01ha11a00ca	PR4	00ha44a76ca
YR	5	LE GRAND PERRAY	00ha71a50ca	PR4	00ha45a97ca
YR	6	LE GRAND PERRAY	00ha91a20ca	PR4	00ha26a72ca
YR	7	LE GRAND PERRAY	00ha20a10ca	PR4	00ha20a10ca
YR	8	LE GRAND PERRAY	00ha12a00ca	PR4	00ha12a00ca
YR	9	LE GRAND PERRAY	00ha98a60ca	PR4	00ha98a60ca
YR	13	LE GRAND PERRAY	02ha66a40ca	PR4	01ha36a20ca
YR	14	LE GRAND PERRAY	04ha88a10ca	PR4	04ha88a10ca
YR	20	LE GRAND PERRAY	00ha54a90ca	PR4	00ha54a90ca
YR	21	LE GRAND PERRAY	02ha75a20ca	PR4	02ha75a20ca
YR	22	LE GRAND PERRAY	08ha21a70ca	PR4	06ha48a05ca
YR	24	LE GRAND PERRAY	04ha43a90ca	PR4	01ha54a11ca
YR	25	LE GRAND PERRAY	00ha38a60ca	PR4	00ha38a60ca
YR	26	LE GRAND PERRAY	01ha16a70ca	PR4	00ha41a22ca
YR	27	LE GRAND PERRAY	01ha79a70ca	PR4	01ha02a87ca
YR	28	LE GRAND PERRAY	00ha02a60ca	PR4	00ha02a60ca
YR	29	LE GRAND PERRAY	02ha25a40ca	PR4	01ha04a16ca
YR	30	LE GRAND PERRAY	00ha04a00ca	PR4	00ha02a59ca
YR	31	LE GRAND PERRAY	00ha49a20ca	PR4	00ha49a20ca
YR	32	LE GRAND PERRAY	00ha22a90ca	PR4	00ha22a90ca
YR	33	LE GRAND PERRAY	00ha20a90ca	PR4	00ha20a90ca
YR	34	LE GRAND PERRAY	00ha19a80ca	PR4	00ha19a80ca
YR	35	LE GRAND PERRAY	00ha25a30ca	PR4	00ha25a30ca
YR	36	LE GRAND PERRAY	00ha11a60ca	PR4	00ha11a60ca
YR	37	LE GRAND PERRAY	02ha31a10ca	PR4	02ha31a10ca
YR	38	LE GRAND PERRAY	00ha66a30ca	PR4	00ha66a30ca
YR	44	LE GRAND PERRAY	03ha82a20ca	PR4	00ha08a20ca
YR	45	LE GRAND PERRAY	00ha42a50ca	PR4	00ha20a45ca
YR	46	LE GRAND PERRAY	00ha07a90ca	PR4	00ha07a90ca
YR	47	LE GRAND PERRAY	00ha76a80ca	PR4	00ha76a80ca
YR	48	LE GRAND PERRAY	00ha10a80ca	PR4	00ha10a80ca
YR	49	LE GRAND PERRAY	01ha17a70ca	PR4	00ha19a56ca
YR	50	LE GRAND PERRAY	01ha26a50ca	PR4	00ha21a90ca
YR	51	LE GRAND PERRAY	01ha48a10ca	PR4	00ha17a71ca
YR	52	LE GRAND PERRAY	01ha03a10ca	PR4	00ha20a56ca
YR	53	LE GRAND PERRAY	00ha84a10ca	PR4	00ha16a79ca
YR	64	LE GRAND PERRAY	03ha55a40ca	PR4	00ha92a82ca
YR	65	LE GRAND PERRAY	01ha70a30ca	PR4	01ha70a30ca
YR	66	LE GRAND PERRAY	01ha98a00ca	PR4	00ha57a94ca
YR	67	LE GRAND PERRAY	01ha12a40ca	PR4	01ha12a40ca
YR	68	CHAINAIS	01ha20a90ca	PR4	01ha20a90ca
YR	69	CHAINAIS	01ha16a30ca	PR4	01ha16a30ca
YR	70	CHAINAIS	00ha03a00ca	PR4	00ha01a26ca
YR	71	CHAINAIS	00ha62a70ca	PR4	00ha25a31ca

Annexe 1-1 LISTE DES PARCELLES (ordre sections et numéros)

Commune : Nozay

Section	Numéro	Lieu-dit	Surface (ha)	Périmètre	Surface emprise
YR	83	CHAINAIS	02ha83a60ca	PR4	01ha32a39ca
YR	84	CHAINAIS	00ha05a00ca	PR4	00ha02a11ca
YR	93	LA CHESNAIE	00ha45a62ca	PR4	00ha45a62ca
YR	95	LA CHESNAIE	00ha11a40ca	PR4	00ha11a40ca
YR	118	LE GRAND PERRY	00ha90a00ca	PR4	00ha90a00ca
YR	127	LE GRAND PERRY	00ha41a90ca	PR4	00ha41a90ca
YR	134	LE GRAND PERRY	00ha35a40ca	PR4	00ha35a40ca
YR	136	LE GRAND PERRY	00ha29a70ca	PR4	00ha29a70ca
YR	139	LE GRAND PERRY	00ha25a80ca	PR4	00ha25a80ca
YR	140	LE GRAND PERRY	00ha54a90ca	PR4	00ha54a90ca
YR	143	LE GRAND PERRY	00ha05a90ca	PR4	00ha05a90ca
YS	24	ROUANS	03ha91a50ca	PR4	00ha03a87ca
YS	25	ROUANS	02ha06a60ca	PR4	02ha06a60ca
YS	26	ROUANS	01ha74a70ca	PR4	01ha74a70ca
YS	27	ROUANS	00ha20a90ca	PR4	00ha20a90ca
YS	28	ROUANS	06ha13a00ca	PR4	06ha13a00ca
YS	29	ROUANS	02ha04a20ca	PR4	00ha71a57ca
YS	30	ROUANS	00ha81a10ca	PR4	00ha81a10ca
YS	31	ROUANS	00ha59a70ca	PR4	00ha59a70ca
YS	32	ROUANS	01ha53a30ca	PR4	00ha93a75ca
ZA	20	LA ROCHE DU FRESNE	00ha99a70ca	PR4	00ha99a70ca
ZA	21	LA ROCHE DU FRESNE	01ha11a40ca	PR4	01ha11a40ca
ZA	22	LA ROCHE DU FRESNE	00ha47a40ca	PR4	00ha47a40ca
ZA	23	LA ROCHE DU FRESNE	01ha15a30ca	PR4	01ha15a30ca
ZA	24	LA ROCHE DU FRESNE	00ha03a10ca	PR4	00ha03a10ca
ZA	25	LA ROCHE DU FRESNE	02ha34a70ca	PR4	02ha34a70ca
ZA	26	LA ROCHE DU FRESNE	01ha35a60ca	PR4	01ha35a60ca
ZA	27	LA ROCHE DU FRESNE	00ha77a30ca	PR4	00ha77a30ca
ZA	28	LA ROCHE DU FRESNE	00ha06a40ca	PR4	00ha06a40ca
ZA	30	LA ROCHE DU FRESNE	01ha36a70ca	PR4	00ha74a73ca
ZA	33	LES LANDES	02ha80a50ca	PR4	02ha80a50ca
ZA	36	LES LANDES	00ha28a50ca	PR4	00ha28a50ca
ZA	37	LES LANDES	03ha72a80ca	PR4	03ha72a80ca
ZA	38	LES LANDES	01ha39a80ca	PR4	01ha39a80ca
ZA	39	LES LANDES	00ha64a20ca	PR4	00ha64a20ca
ZA	40	LES LANDES	00ha44a80ca	PR4	00ha44a80ca
ZA	41	LES LANDES	00ha25a40ca	PR4	00ha25a40ca
ZA	42	LES LANDES	00ha02a60ca	PR4	00ha02a60ca
ZA	43	LES LANDES	00ha14a40ca	PR4	00ha14a40ca
ZA	44	LES LANDES	01ha66a00ca	PR4	01ha66a00ca
ZA	45	LES LANDES	00ha01a60ca	PR4	00ha01a60ca
ZA	47	LA ROCHE DU FRESNE	01ha41a99ca	PR4	01ha41a99ca

Annexe 1-1 LISTE DES PARCELLES (ordre sections et numéros)

Commune : Puceul					
Section	Numéro	Lieu-dit	Surface (ha)	Périmètre	Surface emprise
A	303	LE MOULINEVE	00ha00a82ca	PR4	00ha00a82ca
A	331	LE MOULINEVE	00ha01a90ca	PR4	00ha01a90ca
A	333	LE MOULINEVE	00ha03a10ca	PR4	00ha03a10ca
A	592	LA RINAIS	00ha02a87ca	PR4	00ha02a87ca
A	593	LA RINAIS	00ha01a78ca	PR4	00ha01a78ca
A	594	LA RINAIS	00ha01a33ca	PR4	00ha01a33ca
A	598	LA RINAIS	00ha00a39ca	PR4	00ha00a39ca
A	599	LA RINAIS	00ha02a10ca	PR4	00ha02a10ca
A	1031	LE MOULIN EVE	00ha00a72ca	PR4	00ha00a72ca
A	1090	LE MOULIN EVE	00ha07a89ca	PR4	00ha07a03ca
A	1092	LE MOULIN EVE	00ha12a24ca	PR4	00ha12a24ca
A	1111	LE MOULIN EVE	00ha23a49ca	PR4	00ha23a49ca
A	1137	LA RINAIS	00ha06a65ca	PR4	00ha06a65ca
B	4	LE MOULIN EVE	00ha03a01ca	PR4	00ha03a01ca
B	11	LE MOULIN EVE	00ha03a39ca	PR4	00ha03a39ca
B	12	LE MOULIN EVE	00ha05a23ca	PR4	00ha05a23ca
B	13	LE MOULIN EVE	00ha06a20ca	PR4	00ha06a20ca
B	496	LE MOULIN EVE	00ha00a77ca	PR4	00ha00a77ca
B	497	LE MOULIN EVE	00ha06a65ca	PR4	00ha05a58ca
B	549	LE MOULIN EVE	00ha02a98ca	PR4	00ha02a98ca
B	550	LE MOULIN EVE	00ha21a41ca	PR4	00ha21a41ca
B	551	LE MOULIN EVE	00ha06a45ca	PR4	00ha06a45ca
B	552	LE MOULIN EVE	00ha05a23ca	PR4	00ha05a23ca
B	553	LE MOULIN EVE	00ha06a97ca	PR4	00ha06a97ca
B	555	LE MOULIN EVE	00ha01a70ca	PR4	00ha01a70ca
ZA	5	LES CHAMPS DE LA NOUE	00ha70a70ca	PR4	00ha70a70ca
ZA	6	LES CHAMPS DE LA NOUE	04ha23a70ca	PR4	01ha08a63ca
ZA	11	LES CHAMPS DE LA NOUE	00ha04a80ca	PR4	00ha01a10ca
ZA	12	LES CHAMPS DE LA NOUE	00ha12a10ca	PR4	00ha12a10ca
ZA	13	LES CHAMPS DE LA NOUE	08ha28a60ca	PR4	02ha39a76ca
ZA	14	LES CHAMPS DE LA NOUE	00ha05a20ca	PR4	00ha05a20ca
ZA	15	LES CHAMPS DE LA NOUE	05ha98a90ca	PR4	05ha98a90ca
ZA	33	LA VIGNE GICQUEL	03ha62a40ca	PR4	01ha03a16ca
ZA	38	LE CHATELIER	05ha45a20ca	PR4	00ha34a74ca
ZA	43	LA FERANDAIS	06ha38a40ca	PR4	00ha82a10ca
ZA	44	LA FERANDAIS	04ha64a50ca	PR4	01ha11a33ca
ZA	45	LA FERANDAIS	03ha86a80ca	PR4	03ha86a80ca
ZA	46	LA FERANDAIS	00ha06a30ca	PR4	00ha06a30ca
ZA	47	LA FERANDAIS	00ha25a50ca	PR4	00ha25a50ca
ZA	52	LA FERANDAIS	00ha45a30ca	PR4	00ha45a30ca
ZA	53	LA FERANDAIS	00ha71a40ca	PR4	00ha71a40ca
ZA	56	LE PLATROUX	00ha13a70ca	PR4	00ha13a70ca
ZA	57	LE PLATROUX	00ha01a40ca	PR4	00ha01a40ca
ZA	58	LE PLATROUX	00ha05a70ca	PR4	00ha05a70ca
ZA	64	LE GRAND FAUVET	00ha30a60ca	PR4	00ha30a60ca
ZA	65	LE GRAND FAUVET	02ha10a40ca	PR4	02ha10a40ca
ZA	66	LE GRAND FAUVET	00ha04a10ca	PR4	00ha04a10ca
ZA	67	LE GRAND FAUVET	01ha31a70ca	PR4	01ha31a70ca
ZA	91	LE PLATROUX	00ha80a60ca	PR4	00ha59a38ca
ZA	92	LE PLATROUX	01ha50a40ca	PR4	01ha50a40ca
ZA	103	LA FERANDAIS	00ha24a05ca	PR4	00ha24a05ca
ZA	123	LE PLATROUX	01ha12a27ca	PR4	01ha12a27ca
ZA	124	LE PLATROUX	02ha24a75ca	PR4	02ha24a75ca
ZA	130	LA RINAIS	00ha24a89ca	PR4	00ha24a89ca
ZA	131	LA FERANDAIS	00ha25a11ca	PR4	00ha25a11ca
ZA	141	LE PLATROUX	00ha05a43ca	PR4	00ha05a43ca
ZB	1	LE CLOS DU BEC DE LIEVRE	00ha03a70ca	PR4	00ha03a70ca
ZB	2	LE CLOS DU BEC DE LIEVRE	01ha55a20ca	PR4	01ha55a20ca
ZB	3	LE CLOS DU BEC DE LIEVRE	01ha38a10ca	PR4	01ha38a10ca
ZB	9	LA QUEUE DES PRES	01ha09a00ca	PR4	01ha09a00ca
ZB	10	LA QUEUE DES PRES	00ha01a80ca	PR4	00ha01a80ca
ZB	11	LA QUEUE DES PRES	00ha89a70ca	PR4	00ha89a70ca
ZB	12	LA QUEUE DES PRES	00ha02a00ca	PR4	00ha02a00ca

Annexe 1-1 LISTE DES PARCELLES (ordre sections et numéros)

Commune : Puceul					
Section	Numéro	Lieu-dit	Surface (ha)	Périmètre	Surface emprise
ZB	13	LA QUEUE DES PRES	01ha71a20ca	PR4	01ha71a20ca
ZB	14	LA QUEUE DES PRES	00ha41a30ca	PR4	00ha41a30ca
ZB	15	LA QUEUE DES PRES	00ha62a60ca	PR4	00ha62a60ca
ZB	16	LA QUEUE DES PRES	01ha95a80ca	PR4	01ha95a80ca
ZB	17	LA QUEUE DES PRES	00ha84a20ca	PR4	00ha84a20ca
ZB	19	LA QUEUE DES PRES	00ha19a50ca	PR4	00ha19a50ca
ZB	20	LE MOULIN EVE	00ha29a40ca	PR4	00ha29a40ca
ZB	21	LE MOULIN EVE	00ha02a40ca	PR4	00ha02a40ca
ZB	23	LE MOULIN EVE	00ha85a70ca	PR4	00ha85a70ca
ZB	24	LE MOULIN EVE	04ha34a10ca	PR4	04ha34a10ca
ZB	29	LA ROCHE	00ha04a40ca	PR4	00ha04a40ca
ZB	30	LA ROCHE	00ha12a10ca	PR4	00ha12a10ca
ZB	38	LA PREVOTIERE	01ha02a70ca	PR4	01ha02a70ca
ZB	39	LA PREVOTIERE	01ha20a40ca	PR4	01ha20a40ca
ZB	46	LA CLOSE LIZE	10ha05a30ca	PR4	05ha40a82ca
ZB	47	TOURNEE DU MILIEU	11ha58a00ca	PR4	00ha33a54ca
ZB	58	LA QUEUE DES PRES	00ha05a20ca	PR4	00ha05a20ca
ZB	59	LA QUEUE DES PRES	01ha14a50ca	PR4	01ha14a50ca
ZB	62	LA ROCHE	13ha69a13ca	PR4	04ha96a74ca
ZB	63	LA ROCHE	01ha77a51ca	PR4	01ha36a69ca
ZB	64	LA ROCHE	02ha62a76ca	PR4	01ha30a21ca
ZB	65	LA ROCHE	00ha28a19ca	PR4	00ha28a19ca
ZB	66	LA ROCHE	00ha30a61ca	PR4	00ha30a61ca
ZC	1	LES CHAMPS TORES	02ha04a10ca	PR4	02ha04a10ca
ZC	2	LES CHAMPS TORES	01ha09a30ca	PR4	01ha09a30ca
ZC	3	LES CHAMPS TORES	00ha03a00ca	PR4	00ha03a00ca
ZC	4	LES CHAMPS TORES	00ha98a10ca	PR4	00ha98a10ca
ZC	13	LANDE DE LA GRIMAUDIERE	00ha01a80ca	PR4	00ha01a80ca
ZC	14	LANDE DE LA GRIMAUDIERE	00ha45a20ca	PR4	00ha45a20ca
ZC	15	LANDE DE LA GRIMAUDIERE	05ha71a40ca	PR4	05ha71a40ca
ZC	16	LANDE DE LA GRIMAUDIERE	00ha04a90ca	PR4	00ha04a90ca
ZC	18	LANDE DE LA GRIMAUDIERE	04ha23a70ca	PR4	02ha04a36ca
ZC	20	LANDE DE LA GRIMAUDIERE	07ha88a60ca	PR4	05ha22a59ca
ZC	21	LANDE DE LA GRIMAUDIERE	02ha05a20ca	PR4	02ha05a20ca
ZC	22	LANDE DE LA GRIMAUDIERE	02ha49a60ca	PR4	02ha49a60ca
ZC	23	LANDE DE LA GRIMAUDIERE	00ha06a60ca	PR4	00ha06a60ca
ZC	24	LANDE DE LA GRIMAUDIERE	05ha73a80ca	PR4	05ha73a80ca
ZC	40	LES PENNETERIES	02ha11a90ca	PR4	00ha46a03ca
ZC	41	LES PENNETERIES	03ha13a80ca	PR4	01ha73a04ca
ZC	42	LES PENNETERIES	03ha73a70ca	PR4	03ha26a21ca
ZC	43	LES FLEURIAIS	00ha05a20ca	PR4	00ha05a20ca
ZC	44	LES FLEURIAIS	00ha04a90ca	PR4	00ha04a90ca
ZC	45	LES FLEURIAIS	04ha80a70ca	PR4	04ha80a70ca
ZC	52	LE CLOZEBEAU	01ha82a90ca	PR4	01ha82a90ca
ZC	53	LES NOGEREAUX	00ha02a30ca	PR4	00ha02a30ca
ZC	54	LES NOGEREAUX	01ha03a80ca	PR4	01ha03a80ca
ZC	55	LES NOGEREAUX	00ha83a90ca	PR4	00ha83a90ca
ZC	58	ROUTE DES GREMETS	00ha07a94ca	PR4	00ha07a94ca
ZC	69	LE CLOZEBEAU	00ha01a27ca	PR4	00ha01a27ca
ZC	76	LANDE DE LA GRIMAUDIERE	02ha82a50ca	PR4	01ha04a55ca
ZC	82	LANDE DE LA GRIMAUDIERE	05ha18a66ca	PR4	01ha70a93ca
ZC	88	LA SAVINAIS	00ha32a50ca	PR4	00ha32a50ca
ZC	89	LA SAVINAIS	00ha07a27ca	PR4	00ha07a27ca
ZC	90	LA SAVINAIS	09ha30a33ca	PR4	02ha27a97ca
ZC	98	RUE DE L'ETANG	00ha20a00ca	PR4	00ha20a00ca
ZC	105	RUE DE L'ETANG	00ha20a00ca	PR4	00ha20a00ca
ZC	107	RUE DE L'ETANG	00ha11a00ca	PR4	00ha11a00ca
ZC	108	RUE DE L'ETANG	00ha14a84ca	PR4	00ha14a84ca
ZC	118	RUE DE L'ETANG	00ha82a73ca	PR4	00ha41a57ca
ZC	135	LE CLOZEBEAU	00ha01a86ca	PR4	00ha01a86ca
ZD	1	LA BELLIERE	03ha85a00ca	PR4	03ha85a00ca
ZD	3	LA BELLIERE	06ha88a10ca	PR4	06ha88a10ca
ZD	4	LA BELLIERE	00ha22a40ca	PR4	00ha22a40ca

Annexe 1-1 LISTE DES PARCELLES (ordre sections et numéros)

Commune : Puceul					
Section	Numéro	Lieu-dit	Surface (ha)	Périmètre	Surface emprise
ZD	5	LES MARAIS	00ha04a40ca	PR4	00ha04a40ca
ZD	6	LES MARAIS	02ha90a50ca	PR4	02ha90a50ca
ZD	7	LES MARAIS	00ha72a10ca	PR4	00ha72a10ca
ZD	8	LES MARAIS	01ha59a20ca	PR4	01ha59a20ca
ZD	11	LES HAIES	01ha10a90ca	PR4	01ha10a90ca
ZD	24	PRE DE LA CLAIE	02ha28a10ca	PR4	02ha28a10ca
ZD	25	PRE DE LA CLAIE	00ha16a40ca	PR4	00ha16a40ca
ZD	27	PRE DE LA CLAIE	04ha93a80ca	PR4	04ha37a72ca
ZD	28	PRE DE LA CLAIE	00ha04a20ca	PR4	00ha03a24ca
ZD	30	PRE DE LA CLAIE	03ha95a70ca	PR4	02ha39a37ca
ZD	31	PRE DE LA CLAIE	00ha08a20ca	PR4	00ha03a63ca
ZD	43	LA COINDIERE	21ha70a40ca	PR4	11ha29a24ca
ZD	45	LA COINDIERE	04ha68a80ca	PR4	02ha83a54ca
ZD	59	PRE DE LA CLAIE	00ha03a10ca	PR4	00ha02a66ca
ZD	60	PRE DE LA CLAIE	01ha17a50ca	PR4	01ha17a50ca
ZD	61	LES HAIES	00ha02a89ca	PR4	00ha02a89ca
ZD	62	LES HAIES	00ha56a31ca	PR4	00ha56a31ca
ZD	63	LES HAIES	00ha00a12ca	PR4	00ha00a12ca
ZD	64	LES HAIES	00ha01a68ca	PR4	00ha01a68ca
ZD	65	LES HAIES	00ha00a49ca	PR4	00ha00a49ca
ZD	66	LES HAIES	01ha17a41ca	PR4	01ha17a41ca
ZD	67	LES HAIES	00ha00a58ca	PR4	00ha00a58ca
ZD	68	LES HAIES	00ha13a12ca	PR4	00ha13a12ca
ZD	69	LES MARAIS	00ha01a69ca	PR4	00ha01a52ca
ZD	70	LES MARAIS	02ha36a41ca	PR4	02ha36a41ca
ZD	71	PRE DE LA CLAIE	00ha01a17ca	PR4	00ha00a93ca
ZD	72	PRE DE LA CLAIE	00ha02a33ca	PR4	00ha02a06ca
ZD	74	PRE DE LA CLAIE	03ha32a30ca	PR4	02ha54a51ca
ZE	1	LES CHAMPALAINS	00ha09a90ca	PR4	00ha09a90ca
ZE	2	LES CHAMPALAINS	01ha33a70ca	PR4	01ha33a70ca
ZE	3	LES CHAMPALAINS	02ha68a60ca	PR4	02ha68a60ca
ZE	5	LES CHAMPALAINS	00ha23a80ca	PR4	00ha23a80ca
ZE	6	LES GRANDES FLEURIAISES	06ha23a60ca	PR4	05ha02a49ca
ZE	7	LES GRANDES FLEURIAISES	02ha90a80ca	PR4	02ha90a80ca
ZE	8	LES GRANDES FLEURIAISES	03ha68a80ca	PR4	03ha68a80ca
ZE	9	LES GRANDES FLEURIAISES	00ha13a80ca	PR4	00ha13a80ca
ZE	10	LES GRANDES FLEURIAISES	02ha44a80ca	PR4	02ha44a80ca
ZE	11	LES GRANDES FLEURIAISES	00ha98a20ca	PR4	00ha98a20ca
ZE	12	LES GRANDES FLEURIAISES	02ha70a30ca	PR4	02ha70a30ca
ZE	14	LES GRANDES FLEURIAISES	03ha36a90ca	PR4	03ha36a90ca
ZE	15	LES GRANDES FLEURIAISES	00ha64a70ca	PR4	00ha64a70ca
ZE	16	LES GRANDES FLEURIAISES	01ha46a90ca	PR4	00ha98a24ca
ZE	18	LES GRANDES FLEURIAISES	00ha46a90ca	PR4	00ha46a90ca
ZE	19	LES GRANDES FLEURIAISES	00ha03a30ca	PR4	00ha03a30ca
ZE	29	LES LANDREAUX	05ha59a80ca	PR4	03ha43a49ca
ZE	30	LES LANDREAUX	02ha12a10ca	PR4	02ha12a10ca
ZE	41	LES QUATRE SEIGNEURS	06ha54a40ca	PR4	02ha72a94ca
ZE	42	LES QUATRE SEIGNEURS	00ha44a60ca	PR4	00ha44a60ca
ZE	43	LES QUATRE SEIGNEURS	00ha05a00ca	PR4	00ha05a00ca
ZE	44	LES QUATRE SEIGNEURS	00ha53a60ca	PR4	00ha53a60ca
ZE	45	LES QUATRE SEIGNEURS	00ha56a30ca	PR4	00ha56a30ca
ZE	46	LES QUATRE SEIGNEURS	00ha96a90ca	PR4	00ha96a90ca
ZE	51	LES PRES JOSSE	02ha06a60ca	PR4	02ha06a60ca
ZE	52	LES PRES JOSSE	02ha42a40ca	PR4	00ha22a24ca
ZE	54	LES PRES JOSSE	01ha33a30ca	PR4	01ha33a30ca
ZE	55	LES PRES JOSSE	00ha02a60ca	PR4	00ha02a60ca
ZE	56	LES PRES JOSSE	00ha83a90ca	PR4	00ha83a90ca
ZE	57	LES PRES JOSSE	01ha82a40ca	PR4	01ha82a40ca
ZE	58	LES PRES JOSSE	00ha04a70ca	PR4	00ha04a70ca
ZE	65	LE LUC	00ha00a15ca	PR4	00ha00a15ca
ZE	66	LE LUC	00ha16a15ca	PR4	00ha16a15ca
ZE	67	LE LUC	00ha01a46ca	PR4	00ha01a46ca
ZE	68	LE LUC	10ha89a84ca	PR4	08ha04a08ca

Annexe 1-1 LISTE DES PARCELLES (ordre sections et numéros)

Commune : Puceul					
Section	Numéro	Lieu-dit	Surface (ha)	Périmètre	Surface emprise
ZE	69	LES PRES JOSSE	00ha04a07ca	PR4	00ha04a07ca
ZE	70	LES PRES JOSSE	04ha57a23ca	PR4	04ha57a23ca
ZH	27	LE MOULIN	00ha79a70ca	PR4	00ha79a70ca
ZH	28	LE MOULIN	00ha02a50ca	PR4	00ha02a50ca
ZH	29	LE MOULIN	00ha08a10ca	PR4	00ha08a10ca
ZH	30	LE MOULIN	00ha87a80ca	PR4	00ha87a80ca
ZH	31	LE MOULIN	02ha89a80ca	PR4	02ha89a80ca
ZH	32	LE MOULIN	02ha22a90ca	PR4	02ha22a90ca
ZH	33	LE MOULIN	01ha74a80ca	PR4	01ha74a80ca
ZH	34	LE MOULIN	00ha79a60ca	PR4	00ha79a60ca
ZH	35	LE MOULIN	00ha03a50ca	PR4	00ha03a50ca
ZI	2	LES CHAMPS FLEURIAIS	00ha06a00ca	PR4	00ha06a00ca
ZI	3	LES CHAMPS FLEURIAIS	03ha84a40ca	PR4	03ha13a29ca
ZI	4	LES PRES NEAUX	05ha17a90ca	PR4	00ha46a72ca
ZI	8	LES RIVIERES	04ha15a30ca	PR4	04ha15a30ca
ZI	9	LES RIVIERES	06ha74a60ca	PR4	06ha74a60ca
ZI	10	LES RIVIERES	00ha06a60ca	PR4	00ha06a60ca
ZI	11	LE PRE DU DOUX	00ha30a80ca	PR4	00ha30a80ca
ZI	15	LE PRE DU DOUX	01ha86a00ca	PR4	01ha86a00ca
ZI	20	LE PAS SICARD	01ha17a20ca	PR4	01ha17a20ca
ZI	21	LE PAS SICARD	00ha08a80ca	PR4	00ha08a80ca
ZI	22	LES AUGRELAIS	03ha40a30ca	PR4	03ha40a30ca
ZI	44	LES CHAMPS FLEURIAIS	03ha69a99ca	PR4	03ha69a99ca
ZI	45	LES CHAMPS FLEURIAIS	05ha88a51ca	PR4	05ha88a51ca
ZK	10	LES MORTIERS	00ha74a70ca	PR4	00ha74a70ca
ZK	11	LES MORTIERS	00ha06a70ca	PR4	00ha06a70ca
ZK	12	LES MORTIERS	04ha24a80ca	PR4	04ha24a80ca
ZK	13	LES MORTIERS	02ha14a70ca	PR4	02ha14a70ca
ZK	14	LES MORTIERS	01ha38a70ca	PR4	01ha38a70ca
ZK	15	LES MORTIERS	03ha77a60ca	PR4	03ha77a60ca
ZK	16	LES MORTIERS	03ha11a00ca	PR4	03ha11a00ca
ZK	17	LA LANDE ROUET	01ha41a80ca	PR4	01ha41a80ca
ZK	18	LA LANDE ROUET	03ha56a10ca	PR4	01ha38a26ca
ZK	25	LE PATIS DE LA HAIE	04ha01a30ca	PR4	04ha01a30ca
ZK	26	LE PATIS DE LA HAIE	01ha92a70ca	PR4	01ha92a70ca
ZK	27	LE PATIS DE LA HAIE	04ha53a80ca	PR4	04ha53a80ca
ZK	28	LE PATIS DE LA HAIE	00ha18a70ca	PR4	00ha18a70ca
ZK	29	PRES DE L ILE	07ha15a60ca	PR4	07ha15a60ca
ZK	30	PRES DE L ILE	01ha68a00ca	PR4	01ha68a00ca
ZK	31	PRES DE L ILE	01ha94a30ca	PR4	01ha94a30ca
ZK	32	PRES DE L ILE	00ha70a20ca	PR4	00ha70a20ca
ZK	33	PRES DE L ILE	01ha03a30ca	PR4	01ha03a30ca
ZK	34	PRES DE L ILE	01ha30a80ca	PR4	01ha30a80ca
ZK	35	PRES DE L ILE	00ha55a80ca	PR4	00ha55a80ca
ZK	36	LES PRES PAGES	01ha40a40ca	PR4	01ha40a40ca
ZK	37	LES PRES PAGES	04ha72a30ca	PR4	04ha72a30ca
ZK	39	LES PRES PAGES	03ha08a30ca	PR4	03ha08a30ca
ZK	46	LES PRES PAGES	01ha81a12ca	PR4	01ha81a12ca
ZL	3	LA FONTAINE	00ha24a10ca	PR4	00ha24a10ca
ZL	5	LES MAUBEES	00ha66a20ca	PR4	00ha66a20ca
ZL	6	LES MAUBEES	00ha01a80ca	PR4	00ha00a59ca
ZL	8	LES MAUBEES	00ha08a40ca	PR4	00ha08a40ca
ZL	9	LES MAUBEES	02ha06a30ca	PR4	02ha06a30ca
ZL	10	LES MAUBEES	01ha04a80ca	PR4	01ha04a80ca
ZL	16	LA CLOSE	08ha49a30ca	PR4	03ha01a70ca
ZL	18	LA CLOSE	11ha42a90ca	PR4	02ha04a07ca
ZL	27	LA LANDE DE LA SAUZAIS	00ha15a10ca	PR4	00ha15a10ca
ZL	28	LA LANDE DE LA SAUZAIS	00ha82a40ca	PR4	00ha82a40ca
ZL	29	LA CLOSE	01ha26a00ca	PR4	01ha26a00ca
ZL	30	LA CLOSE	01ha34a00ca	PR4	00ha48a53ca
ZL	31	LA CLOSE	00ha37a80ca	PR4	00ha37a80ca
ZL	32	LA CLOSE	00ha04a50ca	PR4	00ha04a50ca
ZL	33	LA CLOSE	04ha50a40ca	PR4	04ha50a40ca

Annexe 1-1 LISTE DES PARCELLES (ordre sections et numéros)

Commune : Puceul					
Section	Numéro	Lieu-dit	Surface (ha)	Périmètre	Surface emprise
ZL	34	LA CLOSE	00ha89a00ca	PR4	00ha89a00ca
ZL	35	LA CLOSE	00ha48a90ca	PR4	00ha48a90ca
ZL	36	LA CLOSE	00ha80a70ca	PR4	00ha80a70ca
ZL	37	LA CLOSE	01ha30a70ca	PR4	01ha30a70ca
ZL	38	LA CLOSE	00ha10a80ca	PR4	00ha10a80ca
ZL	39	LA CLOSE	03ha82a00ca	PR4	03ha82a00ca
ZL	40	LA CLOSE	00ha42a70ca	PR4	00ha42a70ca
ZL	41	LA CLOSE	02ha44a00ca	PR4	02ha44a00ca
ZL	43	LES FONDREAU	04ha18a80ca	PR4	04ha18a80ca
ZL	44	LES FONDREAU	03ha80a40ca	PR4	00ha42a11ca
ZL	45	LES FONDREAU	02ha76a10ca	PR4	00ha31a21ca
ZL	54	LA FONTAINE	00ha33a71ca	PR4	00ha33a71ca
ZL	55	LA FONTAINE	05ha43a69ca	PR4	05ha43a69ca
ZL	61	LES MAUBÉES	01ha64a16ca	PR4	01ha64a16ca
ZM	20	LES FONDREAU	00ha27a40ca	PR4	00ha27a40ca
ZM	21	LES FONDREAU	00ha41a00ca	PR4	00ha41a00ca
ZM	22	LES FONDREAU	00ha36a90ca	PR4	00ha36a90ca
ZM	23	LES FONDREAU	00ha92a00ca	PR4	00ha92a00ca
ZM	24	LES FONDREAU	00ha80a00ca	PR4	00ha80a00ca
ZM	25	LES FONDREAU	00ha52a90ca	PR4	00ha52a90ca
ZM	26	LES FONDREAU	00ha04a30ca	PR4	00ha04a30ca
ZM	27	LES FONDREAU	03ha52a60ca	PR4	01ha99a97ca
ZM	36	LES FONDREAU	00ha84a20ca	PR4	00ha16a51ca
ZM	37	LES FONDREAU	00ha72a10ca	PR4	00ha72a10ca
ZM	38	LES FONDREAU	00ha31a50ca	PR4	00ha31a50ca
ZM	39	LES FONDREAU	00ha72a60ca	PR4	00ha72a60ca
ZM	40	LES FONDREAU	00ha19a50ca	PR4	00ha19a50ca
ZM	41	LES FONDREAU	01ha20a20ca	PR4	01ha20a20ca
ZM	42	LES FONDREAU	00ha64a80ca	PR4	00ha64a80ca
ZM	43	LES FONDREAU	00ha33a30ca	PR4	00ha33a30ca
ZM	44	LES FONDREAU	00ha67a80ca	PR4	00ha67a80ca
ZM	45	LES FONDREAU	04ha94a00ca	PR4	04ha94a00ca
ZM	46	LES FONDREAU	00ha21a30ca	PR4	00ha21a30ca
ZM	47	LES FONDREAU	00ha98a10ca	PR4	00ha98a10ca
ZM	48	LES FONDREAU	00ha05a00ca	PR4	00ha05a00ca
ZM	49	LES FONDREAU	06ha97a20ca	PR4	06ha97a20ca
ZM	50	LES FONDREAU	01ha80a80ca	PR4	01ha80a80ca
ZM	51	LES FONDREAU	05ha79a10ca	PR4	05ha79a10ca
ZM	52	LES FONDREAU	02ha52a30ca	PR4	02ha52a30ca
ZV	11	LES LANDES DE LA MELATAIS	01ha19a40ca	PR4	01ha19a40ca
ZV	12	LES LANDES DE LA MELATAIS	09ha67a90ca	PR4	00ha93a84ca
ZV	14	LES LANDES DE LA MELATAIS	00ha15a40ca	PR4	00ha15a40ca
ZV	15	LES LANDES DE LA MELATAIS	00ha03a90ca	PR4	00ha03a90ca
ZV	16	LE BOIS GERME	00ha18a60ca	PR4	00ha18a60ca
ZV	17	LE BOIS GERME	00ha82a90ca	PR4	00ha82a90ca
ZV	18	LE BOIS GERME	01ha13a90ca	PR4	01ha13a90ca
ZV	19	LE BOIS GERME	01ha15a80ca	PR4	01ha15a80ca
ZV	20	LE BOIS GERME	00ha04a30ca	PR4	00ha04a30ca
ZV	23	LE BOIS GERME	02ha36a80ca	PR4	02ha36a80ca
ZV	24	LE BOIS GERME	00ha22a50ca	PR4	00ha22a50ca
ZV	25	LE BOIS GERME	00ha64a40ca	PR4	00ha64a40ca
ZV	27	LE BOIS GERME	06ha91a60ca	PR4	06ha91a60ca
ZV	28	LE BOIS GERME	00ha14a30ca	PR4	00ha14a30ca
ZV	29	LE PLATROUX	01ha65a50ca	PR4	01ha65a50ca
ZV	30	LE PLATROUX	04ha41a20ca	PR4	04ha41a20ca
ZV	31	LE PLATROUX	00ha03a00ca	PR4	00ha03a00ca
ZV	32	LA CALOTTERIE	02ha03a70ca	PR4	02ha03a70ca
ZV	33	LA CALOTTERIE	07ha70a30ca	PR4	07ha70a30ca
ZV	36	LA CALOTTERIE	03ha29a60ca	PR4	03ha29a60ca
ZV	37	LA CALOTTERIE	00ha05a90ca	PR4	00ha05a90ca
ZV	38	LES NABONNETTES	00ha11a10ca	PR4	00ha11a10ca
ZV	39	LES NABONNETTES	02ha13a20ca	PR4	02ha13a20ca
ZV	40	LES NABONNETTES	04ha15a30ca	PR4	02ha09a49ca

Annexe 1-1 LISTE DES PARCELLES (ordre sections et numéros)

Commune : Puceul

Section	Numéro	Lieu-dit	Surface (ha)	Périmètre	Surface emprise
ZV	42	LES NABONNETTES	00ha18a90ca	PR4	00ha18a90ca
ZV	43	LES NABONNETTES	00ha24a40ca	PR4	00ha15a34ca
ZV	44	LES NABONNETTES	00ha04a20ca	PR4	00ha04a20ca
ZV	45	LES NABONNETTES	02ha92a70ca	PR4	02ha92a70ca
ZV	46	LES NABONNETTES	00ha70a00ca	PR4	00ha70a00ca
ZV	51	LE BOIS BURON	03ha10a10ca	PR4	03ha10a10ca
ZV	52	LE BOIS BURON	00ha05a70ca	PR4	00ha05a70ca
ZV	53	LE BOIS BURON	02ha17a80ca	PR4	02ha17a80ca
ZV	157	LE BOIS GERME	03ha47a53ca	PR4	03ha47a53ca

Annexe 1-1 LISTE DES PARCELLES (ordre sections et numéros)

Commune : Saffré					
Section	Numéro	Lieu-dit	Surface (ha)	Périmètre	Surface emprise
AT	67	FORET DE SAFFRE	02ha65a00ca	PR4	02ha65a00ca
AT	69	FORET DE SAFFRE	11ha30a80ca	PR4	11ha30a80ca
AT	70	FORET DE SAFFRE	31ha79a24ca	PR4	31ha79a24ca
AT	72	FORET DE SAFFRE	27ha84a40ca	PR4	12ha03a40ca
AT	73	FORET DE SAFFRE	02ha14a00ca	PR4	02ha14a00ca
AT	74	FORET DE SAFFRE	05ha62a40ca	PR4	05ha62a40ca
AT	76	FORET DE SAFFRE	01ha09a26ca	PR4	00ha42a65ca
AT	79	LE BOIS IMPERIAL	00ha81a00ca	PR4	00ha81a00ca
AV	4	FORET DE SAFFRE	02ha06a90ca	PR4	01ha11a34ca
AV	10	FORET DE SAFFRE	15ha95a20ca	PR4	15ha95a20ca
AV	11	FORET DE SAFFRE	03ha62a47ca	PR4	03ha62a47ca
AV	54	FORET DE SAFFRE	31ha00a00ca	PR4	31ha00a00ca
AV	81	FORET DE SAFFRE	14ha32a40ca	PR4	14ha32a40ca
AW	4	FORET DE SAFFRE	00ha61a32ca	PR4	00ha42a27ca
AW	12	FORET DE SAFFRE	02ha34a93ca	PR4	02ha34a93ca
AW	13	FORET DE SAFFRE	71ha38a64ca	PR4	71ha38a64ca
AW	19	L ETANG NEUF	00ha32a90ca	PR4	00ha26a16ca
AW	20	L ETANG NEUF	00ha35a30ca	PR4	00ha35a30ca
AW	54	FORET DE SAFFRE	00ha82a19ca	PR4	00ha25a68ca
AW	64	FORET DE SAFFRE	07ha12a42ca	PR4	07ha12a42ca
AW	65	FORET DE SAFFRE	01ha84a00ca	PR4	01ha84a00ca
BO	1	GAGNERIE DE LA FILEE	00ha74a70ca	PR1	00ha74a70ca
BO	2	GAGNERIE DE LA FILEE	00ha33a28ca	PR3	00ha33a28ca
BO	3	GAGNERIE DE LA FILEE	00ha26a49ca	PR3	00ha26a49ca
BO	4	GAGNERIE DE LA FILEE	00ha21a53ca	PR3	00ha21a53ca
BO	6	GAGNERIE DE LA FILEE	00ha23a53ca	PR3	00ha23a53ca
BO	7	LA FILEE	00ha24a99ca	PR3	00ha24a99ca
BO	8	LA FILEE	00ha23a05ca	PR3	00ha23a05ca
BO	9	LA FILEE	00ha18a36ca	PR2	00ha18a36ca
BO	10	LA FILEE	00ha23a73ca	PR2	00ha23a73ca
BO	12	LA FILEE	00ha02a09ca	PR2	00ha02a09ca
BO	13	LA FILEE	00ha00a73ca	PR2	00ha00a73ca
BO	14	LA FILEE	00ha02a90ca	PR2	00ha02a90ca
BO	15	LA FILEE	00ha02a71ca	PR3	00ha02a71ca
BO	16	LA FILEE	00ha02a12ca	PR2	00ha02a12ca
BO	17	LA FILEE	00ha01a68ca	PR2	00ha01a68ca
BO	18	LA FILEE	00ha01a16ca	PR2	00ha01a16ca
BO	19	LA FILEE	00ha01a33ca	PR2	00ha01a33ca
BO	20	LA FILEE	00ha03a30ca	PR2	00ha03a30ca
BO	20	LA FILEE	00ha03a30ca	PR3	00ha00a00ca
BO	21	LA FILEE	00ha04a06ca	PR3	00ha00a00ca
BO	21	LA FILEE	00ha04a06ca	PR2	00ha04a06ca
BO	22	LA FILEE	00ha02a87ca	PR2	00ha02a87ca
BO	23	LA FILEE	00ha03a54ca	PR2	00ha03a54ca
BO	24	LA FILEE	00ha04a21ca	PR3	00ha04a21ca
BO	25	LA FILEE	00ha03a59ca	PR2	00ha03a59ca
BO	26	LA FILEE	00ha02a66ca	PR3	00ha02a66ca
BO	27	LA FILEE	00ha00a52ca	PR3	00ha00a52ca
BO	28	LA FILEE	00ha22a60ca	PR3	00ha22a60ca
BO	32	LA FILEE	00ha11a91ca	PR2	00ha11a91ca
BO	33	LA FILEE	00ha16a41ca	PR2	00ha16a41ca
BO	34	GAGNERIE DE LA FILEE	00ha09a52ca	PR2	00ha09a52ca
BO	34	GAGNERIE DE LA FILEE	00ha09a52ca	PR3	00ha00a00ca
BO	35	GAGNERIE DE LA FILEE	00ha12a58ca	PR2	00ha12a58ca
BO	36	GAGNERIE DE LA FILEE	00ha16a34ca	PR2	00ha16a34ca
BO	37	GAGNERIE DE LA FILEE	00ha06a26ca	PR2	00ha06a26ca
BO	37	GAGNERIE DE LA FILEE	00ha06a26ca	PR3	00ha00a00ca
BO	38	AUGRAIN	00ha14a10ca	PR2	00ha14a10ca
BO	38	AUGRAIN	00ha14a10ca	PR3	00ha00a00ca
BO	39	AUGRAIN	00ha18a02ca	PR2	00ha18a02ca
BO	40	LA FILEE	00ha13a34ca	PR2	00ha13a34ca
BO	40	LA FILEE	00ha13a34ca	PR3	00ha00a00ca
BO	43	LA CHAUSSEE	00ha00a55ca	PR2	00ha00a55ca

Annexe 1-1 LISTE DES PARCELLES (ordre sections et numéros)

Commune : Saffré					
Section	Numéro	Lieu-dit	Surface (ha)	Périmètre	Surface emprise
BO	44	AUGRAIN	00ha10a46ca	PR2	00ha10a46ca
BO	45	AUGRAIN	00ha01a03ca	PR2	00ha01a03ca
BO	48	AUGRAIN	00ha01a27ca	PR2	00ha01a27ca
BO	49	AUGRAIN	00ha00a37ca	PR2	00ha00a37ca
BO	50	AUGRAIN	00ha03a26ca	PR2	00ha03a26ca
BO	51	AUGRAIN	00ha10a75ca	PR2	00ha10a75ca
BO	52	GAGNERIE DE LA SENSIVE	00ha37a50ca	PR3	00ha37a50ca
BO	53	GAGNERIE DE LA SENSIVE	00ha09a12ca	PR3	00ha09a12ca
BO	54	GAGNERIE DE LA SENSIVE	00ha13a87ca	PR3	00ha13a87ca
BO	55	GAGNERIE DE LA SENSIVE	00ha06a76ca	PR3	00ha06a76ca
BO	56	AUGRAIN	00ha13a67ca	PR2	00ha13a67ca
BO	57	AUGRAIN	00ha03a28ca	PR3	00ha03a28ca
BO	58	AUGRAIN	00ha03a45ca	PR3	00ha03a45ca
BO	59	AUGRAIN	00ha05a07ca	PR3	00ha05a07ca
BO	60	AUGRAIN	00ha00a95ca	PR3	00ha00a95ca
BO	63	AUGRAIN	00ha00a66ca	PR2	00ha00a66ca
BO	65	AUGRAIN	00ha04a74ca	PR2	00ha04a74ca
BO	66	AUGRAIN	00ha06a78ca	PR2	00ha06a78ca
BO	67	GAGNERIE DE LA SENSIVE	00ha04a37ca	PR3	00ha04a37ca
BO	68	AUGRAIN	00ha04a08ca	PR3	00ha04a08ca
BO	71	AUGRAIN	00ha26a16ca	PR3	00ha26a16ca
BO	73	AUGRAIN	00ha03a39ca	PR3	00ha03a39ca
BO	74	AUGRAIN	00ha01a09ca	PR3	00ha01a09ca
BO	75	AUGRAIN	00ha01a05ca	PR3	00ha01a05ca
BO	76	AUGRAIN	00ha01a63ca	PR3	00ha01a63ca
BO	77	AUGRAIN	00ha00a96ca	PR3	00ha00a96ca
BO	78	GAGNERIE DE LA SENSIVE	00ha07a35ca	PR3	00ha07a35ca
BO	79	GAGNERIE DE LA SENSIVE	00ha23a81ca	PR3	00ha23a81ca
BO	80	GAGNERIE DE LA SENSIVE	00ha08a37ca	PR3	00ha08a37ca
BO	81	AUGRAIN	00ha05a75ca	PR3	00ha05a75ca
BO	82	AUGRAIN	00ha00a74ca	PR3	00ha00a74ca
BO	83	AUGRAIN	00ha01a64ca	PR3	00ha01a64ca
BO	84	AUGRAIN	00ha01a34ca	PR3	00ha01a34ca
BO	85	AUGRAIN	00ha07a64ca	PR3	00ha07a64ca
BO	86	AUGRAIN	00ha05a45ca	PR3	00ha05a45ca
BO	88	GAGNERIE DE LA SENSIVE	00ha15a38ca	PR1	00ha15a38ca
BO	89	AUGRAIN	00ha10a50ca	PR1	00ha10a50ca
BO	90	AUGRAIN	00ha14a64ca	PR2	00ha14a64ca
BO	92	AUGRAIN	00ha04a86ca	PR3	00ha04a86ca
BO	94	AUGRAIN	00ha19a11ca	PR2	00ha19a11ca
BO	95	AUGRAIN	00ha09a59ca	PR2	00ha09a59ca
BO	96	AUGRAIN	00ha08a33ca	PR2	00ha08a33ca
BO	97	AUGRAIN	00ha10a92ca	PR2	00ha10a92ca
BO	98	AUGRAIN	00ha13a41ca	PR2	00ha13a41ca
BO	99	AUGRAIN	00ha00a48ca	PR2	00ha00a48ca
BO	100	AUGRAIN	00ha09a99ca	PR2	00ha09a99ca
BO	101	AUGRAIN	00ha17a01ca	PR2	00ha17a01ca
BO	102	AUGRAIN	00ha00a80ca	PR2	00ha00a80ca
BO	103	AUGRAIN	00ha00a62ca	PR2	00ha00a62ca
BO	104	AUGRAIN	00ha08a70ca	PR2	00ha08a70ca
BO	105	AUGRAIN	00ha01a93ca	PR2	00ha01a93ca
BO	106	AUGRAIN	00ha02a51ca	PR2	00ha02a51ca
BO	107	AUGRAIN	00ha02a86ca	PR2	00ha02a86ca
BO	108	AUGRAIN	00ha00a90ca	PR2	00ha00a90ca
BO	109	AUGRAIN	00ha11a92ca	PR2	00ha11a92ca
BO	110	AUGRAIN	00ha04a79ca	PR2	00ha04a79ca
BO	111	LA FILEE	00ha25a18ca	PR2	00ha25a18ca
BO	112	LA FILEE	00ha04a84ca	PR2	00ha04a84ca
BO	113	LA FILEE	00ha06a61ca	PR2	00ha06a61ca
BO	114	LA FILEE	00ha09a74ca	PR2	00ha09a74ca
BO	115	LA FILEE	00ha28a76ca	PR2	00ha28a76ca
BO	116	LA FILEE	00ha04a59ca	PR2	00ha04a59ca
BO	117	LA FILEE	00ha06a43ca	PR2	00ha06a43ca

Annexe 1-1 LISTE DES PARCELLES (ordre sections et numéros)

Commune : Saffré					
Section	Numéro	Lieu-dit	Surface (ha)	Périmètre	Surface emprise
BO	118	LA FILEE	00ha11a85ca	PR2	00ha11a85ca
BO	119	LA FILEE	00ha14a41ca	PR2	00ha14a41ca
BO	120	LA FILEE	00ha08a31ca	PR2	00ha08a31ca
BO	121	LA FILEE	00ha04a93ca	PR2	00ha04a93ca
BO	122	LA FILEE	00ha04a29ca	PR2	00ha04a29ca
BO	123	LA FILEE	00ha12a48ca	PR2	00ha12a48ca
BO	124	LA FILEE	00ha57a07ca	PR2	00ha57a07ca
BO	125	LA FILEE	00ha02a16ca	PR3	00ha02a16ca
BO	126	LES ORMES	00ha01a98ca	PR3	00ha01a98ca
BO	127	LES ORMES	00ha08a84ca	PR3	00ha08a84ca
BO	128	LES ORMES	00ha01a54ca	PR3	00ha01a54ca
BO	129	LES ORMES	00ha00a13ca	PR3	00ha00a13ca
BO	130	LES ORMES	00ha05a56ca	PR3	00ha05a56ca
BO	131	LES ORMES	00ha05a95ca	PR3	00ha05a95ca
BO	133	LES ORMES	00ha08a82ca	PR3	00ha08a82ca
BO	134	LES ORMES	00ha01a09ca	PR3	00ha01a09ca
BO	135	LES ORMES	00ha00a15ca	PR3	00ha00a15ca
BO	136	LES ORMES	00ha10a73ca	PR3	00ha10a73ca
BO	137	LES ORMES	00ha09a14ca	PR3	00ha09a14ca
BO	138	LES ORMES	00ha12a85ca	PR3	00ha12a85ca
BO	139	LES ORMES	00ha16a93ca	PR3	00ha16a93ca
BO	140	LES ORMES	00ha38a61ca	PR3	00ha38a61ca
BO	141	LES ORMES	00ha08a87ca	PR3	00ha08a87ca
BO	142	LES ORMES	00ha11a23ca	PR3	00ha11a23ca
BO	143	LES ORMES	00ha20a00ca	PR3	00ha20a00ca
BO	144	LES ORMES	00ha19a38ca	PR3	00ha19a38ca
BO	145	LES ORMES	00ha19a37ca	PR3	00ha19a37ca
BO	146	LA CHARAIE	00ha66a47ca	PR3	00ha66a47ca
BO	147	LES PASSARDERIES	00ha09a17ca	PR1	00ha09a17ca
BO	148	LES PASSARDERIES	00ha25a15ca	PR3	00ha25a15ca
BO	149	GAGNERIE DE LA FILEE	00ha67a65ca	PR1	00ha67a65ca
BO	150	AUGRAIN	00ha09a03ca	PR2	00ha09a03ca
BO	151	AUGRAIN	00ha01a29ca	PR2	00ha01a29ca
BO	152	AUGRAIN	00ha10a88ca	PR3	00ha10a88ca
BO	153	AUGRAIN	00ha01a86ca	PR3	00ha01a86ca
BO	154	AUGRAIN	00ha00a75ca	PR2	00ha00a75ca
BO	155	AUGRAIN	00ha02a51ca	PR2	00ha02a51ca
BO	156	AUGRAIN SUD	00ha13a34ca	PR3	00ha13a34ca
BO	157	AUGRAIN SUD	00ha21a53ca	PR3	00ha21a53ca
BO	158	AUGRAIN SUD	00ha03a68ca	PR3	00ha03a68ca
BO	159	AUGRAIN SUD	00ha06a95ca	PR3	00ha06a95ca
BO	160	AUGRAIN	00ha09a40ca	PR2	00ha09a40ca
BO	160	AUGRAIN	00ha09a40ca	PR3	00ha00a00ca
BO	161	AUGRAIN	00ha05a83ca	PR2	00ha05a83ca
BO	162	AUGRAIN	00ha00a15ca	PR3	00ha00a15ca
BO	164	AUGRAIN	00ha03a65ca	PR3	00ha03a65ca
BO	165	LA FILEE	00ha00a64ca	PR3	00ha00a64ca
BO	166	LA FILEE	00ha01a65ca	PR3	00ha01a65ca
BO	167	LA FILEE	00ha01a92ca	PR3	00ha01a92ca
BO	168	LA FILEE	00ha09a34ca	PR3	00ha09a34ca
BO	169	GAGNERIE DE LA FILEE	00ha00a78ca	PR3	00ha00a78ca
BO	170	GAGNERIE DE LA FILEE	00ha01a99ca	PR3	00ha01a99ca
BO	171	AUGRAIN	00ha03a01ca	PR2	00ha03a01ca
BO	172	AUGRAIN	00ha00a41ca	PR2	00ha00a41ca
BO	173	AUGRAIN	00ha02a62ca	PR2	00ha02a62ca
BO	174	AUGRAIN	00ha00a20ca	PR2	00ha00a20ca
BO	175	LES ORMES	00ha09a52ca	PR3	00ha09a52ca
BO	176	LES ORMES	00ha00a06ca	PR3	00ha00a06ca
BO	177	AUGRAIN	00ha02a55ca	PR3	00ha02a55ca
BO	178	AUGRAIN	00ha07a03ca	PR3	00ha07a03ca
BO	179	AUGRAIN	00ha15a74ca	PR3	00ha15a74ca
BO	180	GAGNERIE DE LA FILEE	00ha00a92ca	PR3	00ha00a92ca
BO	181	GAGNERIE DE LA FILEE	00ha01a68ca	PR1	00ha01a68ca

Annexe 1-1 LISTE DES PARCELLES (ordre sections et numéros)

Commune : Saffré					
Section	Numéro	Lieu-dit	Surface (ha)	Périmètre	Surface emprise
BO	182	GAGNERIE DE LA FILEE	00ha32a23ca	PR3	00ha32a23ca
BO	183	GAGNERIE DE LA FILEE	00ha32a22ca	PR3	00ha32a22ca
BO	184	GAGNERIE DE LA FILEE	00ha46a55ca	PR3	00ha46a55ca
BO	185	AUGRAIN	00ha10a06ca	PR2	00ha10a06ca
BO	186	AUGRAIN	00ha01a33ca	PR3	00ha01a33ca
BO	188	AUGRAIN	00ha13a43ca	PR3	00ha13a43ca
BO	189	GAGNERIE DE LA FILEE	00ha01a36ca	PR3	00ha01a36ca
BO	190	GAGNERIE DE LA FILEE	00ha07a54ca	PR3	00ha07a54ca
BO	191	AUGRAIN	00ha12a72ca	PR3	00ha12a72ca
BO	192	AUGRAIN	00ha03a66ca	PR3	00ha03a66ca
BO	193	AUGRAIN	00ha00a55ca	PR3	00ha00a55ca
BO	194	AUGRAIN	00ha19a75ca	PR3	00ha19a75ca
BP	11	ALLEE DES ROSSIGNOLS	00ha07a24ca	PR3	00ha07a24ca
BP	12	ALLEE DES ROSSIGNOLS	00ha07a42ca	PR3	00ha07a42ca
BP	13	ALLEE DES ROSSIGNOLS	00ha09a34ca	PR3	00ha09a34ca
BP	14	ALLEE DES ROSSIGNOLS	00ha07a48ca	PR3	00ha07a48ca
BP	15	ALLEE DES ROSSIGNOLS	00ha07a82ca	PR3	00ha07a82ca
BP	16	ALLEE DES ROSSIGNOLS	00ha07a65ca	PR3	00ha07a65ca
BP	17	ALLEE DES ROSSIGNOLS	00ha09a17ca	PR3	00ha09a17ca
BP	18	ALLEE DES ROSSIGNOLS	00ha06a73ca	PR3	00ha06a73ca
BP	19	ALLEE DES ROSSIGNOLS	00ha09a46ca	PR3	00ha09a46ca
BP	20	ALLEE DES ROSSIGNOLS	00ha08a40ca	PR3	00ha08a40ca
BP	21	ALLEE DES ROSSIGNOLS	00ha09a09ca	PR3	00ha09a09ca
BP	22	ALLEE DES MESANGES	00ha08a29ca	PR3	00ha08a29ca
BP	23	ALLEE DES MESANGES	00ha08a15ca	PR3	00ha08a15ca
BP	24	ALLEE DES MESANGES	00ha07a83ca	PR3	00ha07a83ca
BP	25	ALLEE DES MESANGES	00ha06a70ca	PR3	00ha06a70ca
BP	26	ALLEE DES MESANGES	00ha07a04ca	PR3	00ha07a04ca
BP	27	ALLEE DES MESANGES	00ha09a10ca	PR3	00ha09a10ca
BP	28	ALLEE DES MESANGES	00ha09a70ca	PR3	00ha09a70ca
BP	29	ALLEE DES MESANGES	00ha08a19ca	PR3	00ha08a19ca
BP	30	ALLEE DES MESANGES	00ha08a79ca	PR3	00ha08a79ca
BP	31	ALLEE DES MESANGES	00ha06a98ca	PR3	00ha06a98ca
BP	32	ALLEE DES MESANGES	00ha09a68ca	PR3	00ha09a68ca
BP	33	LA MINOTERIE	00ha00a48ca	PR3	00ha00a48ca
BP	34	ALLEE DES CAPUCINES	00ha09a25ca	PR3	00ha09a25ca
BP	35	ALLEE DES CAPUCINES	00ha08a91ca	PR3	00ha08a91ca
BP	36	ALLEE DES CAPUCINES	00ha09a98ca	PR3	00ha09a98ca
BP	37	ALLEE DES CAPUCINES	00ha07a63ca	PR3	00ha07a63ca
BP	38	ALLEE DES CAPUCINES	00ha07a81ca	PR3	00ha07a81ca
BP	39	ALLEE DES CAPUCINES	00ha15a97ca	PR3	00ha15a97ca
BP	40	ALLEE DES CAPUCINES	00ha09a50ca	PR3	00ha09a50ca
BP	41	ALLEE DES CAPUCINES	00ha08a98ca	PR3	00ha08a98ca
BP	42	ALLEE DES ROSES	00ha08a17ca	PR3	00ha08a17ca
BP	43	ALLEE DES CAPUCINES	00ha08a45ca	PR3	00ha08a45ca
BP	44	ALLEE DES ROSES	00ha06a25ca	PR3	00ha06a25ca
BP	45	ALLEE DES ROSES	00ha08a71ca	PR3	00ha08a71ca
BP	46	ALLEE DES ROSES	00ha07a85ca	PR3	00ha07a85ca
BP	47	ALLEE DES ROSES	00ha10a16ca	PR3	00ha10a16ca
BP	48	ALLEE DES ROSES	00ha08a42ca	PR3	00ha08a42ca
BP	49	ALLEE DES ROSES	00ha06a97ca	PR3	00ha06a97ca
BP	50	ALLEE DES ROSES	00ha12a15ca	PR3	00ha12a15ca
BP	51	ALLEE DES ROSES	00ha06a30ca	PR3	00ha06a30ca
BP	52	ALLEE DES ROSES	00ha09a55ca	PR3	00ha09a55ca
BP	53	RUE DU ONZE NOVEMBRE	00ha55a42ca	PR3	00ha55a42ca
BP	54	RUE DU ONZE NOVEMBRE	00ha00a12ca	PR3	00ha00a12ca
BP	55	LE BOURG	00ha00a20ca	PR3	00ha00a18ca
BP	56	LE BOURG	00ha08a15ca	PR3	00ha08a15ca
BP	57	RUE GARDE DIEU	00ha00a49ca	PR3	00ha00a49ca
BP	58	LE BOURG	00ha00a39ca	PR3	00ha00a39ca
BP	59	RUE GARDE DIEU	00ha02a13ca	PR3	00ha02a13ca
BP	60	RUE GARDE DIEU	00ha00a91ca	PR3	00ha00a91ca
BP	61	LE BOURG	00ha10a19ca	PR3	00ha10a19ca

Annexe 1-1 LISTE DES PARCELLES (ordre sections et numéros)

Commune : Saffré					
Section	Numéro	Lieu-dit	Surface (ha)	Périmètre	Surface emprise
BP	62	RUE DU ONZE NOVEMBRE	00ha07a57ca	PR3	00ha07a57ca
BP	63	LE BOURG	00ha02a78ca	PR3	00ha02a78ca
BP	64	RUE DU ONZE NOVEMBRE	00ha06a66ca	PR3	00ha06a66ca
BP	65	RUE DU ONZE NOVEMBRE	00ha05a11ca	PR3	00ha05a11ca
BP	66	PLACE SAINT PIERRE	00ha00a64ca	PR3	00ha00a64ca
BP	67	PLACE SAINT PIERRE	00ha00a71ca	PR3	00ha00a71ca
BP	68	ALLEE DES JARDINS	00ha00a82ca	PR3	00ha00a82ca
BP	69	PLACE SAINT PIERRE	00ha02a33ca	PR3	00ha02a33ca
BP	70	LE BOURG	00ha06a75ca	PR3	00ha06a75ca
BP	71	RUE GARDE DIEU	00ha01a65ca	PR3	00ha01a65ca
BP	72	RUE GARDE DIEU	00ha00a10ca	PR3	00ha00a10ca
BP	73	RUE GARDE DIEU	00ha02a13ca	PR3	00ha02a13ca
BP	75	RUE DE L EGLISE	00ha04a42ca	PR3	00ha04a42ca
BP	76	RUE DE L EGLISE	00ha00a19ca	PR3	00ha00a19ca
BP	77	RUE DE L EGLISE	00ha00a56ca	PR3	00ha00a56ca
BP	78	ALLEE DES JARDINS	00ha00a42ca	PR3	00ha00a42ca
BP	79	RUE DE L EGLISE	00ha00a56ca	PR3	00ha00a56ca
BP	80	ALLEE DES JARDINS	00ha00a13ca	PR3	00ha00a13ca
BP	81	LE BOURG	00ha00a58ca	PR3	00ha00a58ca
BP	82	RUE DE L EGLISE	00ha00a99ca	PR3	00ha00a99ca
BP	83	PLACE SAINT PIERRE	00ha08a31ca	PR3	00ha08a31ca
BP	84	PLACE SAINT PIERRE	00ha00a86ca	PR3	00ha00a86ca
BP	85	RUE DU ONZE NOVEMBRE	00ha00a11ca	PR3	00ha00a11ca
BP	86	RUE DU ONZE NOVEMBRE	00ha00a43ca	PR3	00ha00a43ca
BP	87	RUE DU ONZE NOVEMBRE	00ha00a61ca	PR3	00ha00a61ca
BP	88	RUE DU ONZE NOVEMBRE	00ha00a33ca	PR3	00ha00a33ca
BP	89	RUE DU ONZE NOVEMBRE	00ha00a23ca	PR3	00ha00a23ca
BP	90	RUE DU ONZE NOVEMBRE	00ha03a34ca	PR3	00ha03a34ca
BP	91	LE BOURG	00ha02a63ca	PR3	00ha02a63ca
BP	92	LE BOURG	00ha00a06ca	PR3	00ha00a06ca
BP	93	LE BOURG	00ha01a32ca	PR3	00ha01a32ca
BP	94	PLACE SAINT PIERRE	00ha00a49ca	PR3	00ha00a49ca
BP	95	PLACE SAINT PIERRE	00ha01a38ca	PR3	00ha01a38ca
BP	96	PLACE SAINT PIERRE	00ha01a03ca	PR3	00ha01a03ca
BP	97	AVENUE DU MONT NOEL	00ha00a49ca	PR3	00ha00a49ca
BP	99	LE BOURG	00ha00a39ca	PR3	00ha00a39ca
BP	100	AVENUE DU MONT NOEL	00ha00a27ca	PR3	00ha00a27ca
BP	101	RUE DU ONZE NOVEMBRE	00ha03a13ca	PR3	00ha03a13ca
BP	102	PLACE SAINT PIERRE	00ha00a30ca	PR3	00ha00a30ca
BP	103	AVENUE DU MONT NOEL	00ha05a11ca	PR3	00ha05a11ca
BP	104	AVENUE DU MONT NOEL	00ha06a20ca	PR3	00ha06a20ca
BP	105	AVENUE DU MONT NOEL	00ha05a23ca	PR3	00ha05a23ca
BP	106	AVENUE DU MONT NOEL	00ha03a10ca	PR3	00ha03a10ca
BP	107	AVENUE DU MONT NOEL	00ha13a17ca	PR3	00ha13a17ca
BP	108	AVENUE DU MONT NOEL	00ha06a26ca	PR3	00ha06a26ca
BP	109	AVENUE DU MONT NOEL	00ha07a33ca	PR3	00ha07a33ca
BP	111	AVENUE DU MONT NOEL	00ha08a72ca	PR3	00ha08a72ca
BP	112	AVENUE DU MONT NOEL	00ha06a68ca	PR3	00ha06a68ca
BP	113	AVENUE DU MONT NOEL	00ha08a38ca	PR3	00ha08a38ca
BP	114	AVENUE DU MONT NOEL	00ha10a04ca	PR3	00ha10a04ca
BP	115	AVENUE DU MONT NOEL	00ha04a58ca	PR3	00ha04a58ca
BP	116	AVENUE DU MONT NOEL	00ha04a49ca	PR3	00ha04a49ca
BP	117	AVENUE DU MONT NOEL	00ha07a31ca	PR3	00ha07a31ca
BP	118	AVENUE DU MONT NOEL	00ha06a25ca	PR3	00ha06a25ca
BP	119	LE BOURG	00ha00a62ca	PR3	00ha00a62ca
BP	120	AVENUE DU MONT NOEL	00ha05a47ca	PR3	00ha05a47ca
BP	121	AVENUE DU MONT NOEL	00ha09a96ca	PR3	00ha09a96ca
BP	122	AVENUE DU MONT NOEL	00ha06a17ca	PR3	00ha06a17ca
BP	123	AVENUE DU MONT NOEL	00ha08a09ca	PR3	00ha08a09ca
BP	124	LE BOURG	00ha04a66ca	PR3	00ha04a66ca
BP	126	AVENUE DU MONT NOEL	00ha08a58ca	PR3	00ha08a58ca
BP	127	LA CHAUSSEE	00ha01a69ca	PR3	00ha01a69ca
BP	128	LA CHAUSSEE	00ha01a79ca	PR3	00ha01a79ca

Annexe 1-1 LISTE DES PARCELLES (ordre sections et numéros)

Commune : Saffré					
Section	Numéro	Lieu-dit	Surface (ha)	Périmètre	Surface emprise
BP	130	LE BOURG	00ha04a14ca	PR3	00ha04a14ca
BP	131	ALLEE DU CHAMP LOIN	00ha09a00ca	PR3	00ha09a00ca
BP	132	ALLEE DU CHAMP LOIN	00ha09a00ca	PR3	00ha09a00ca
BP	133	LE BOURG	00ha34a84ca	PR3	00ha34a84ca
BP	134	RUE DU PONT DE PIERRE	00ha45a17ca	PR3	00ha45a17ca
BP	135	LA CHAUSSEE	00ha00a39ca	PR3	00ha00a39ca
BP	137	LA MINOTERIE	00ha28a58ca	PR3	00ha28a58ca
BP	138	LE BOURG	00ha51a39ca	PR3	00ha51a39ca
BP	139	PLACE SAINT PIERRE	00ha00a13ca	PR3	00ha00a13ca
BP	140	RUE GARDE DIEU	00ha05a21ca	PR3	00ha05a21ca
BP	141	RUE GARDE DIEU	00ha01a18ca	PR3	00ha01a18ca
BP	146	AVENUE DU MONT NOEL	00ha04a90ca	PR3	00ha04a90ca
BP	147	AVENUE DU MONT NOEL	00ha04a85ca	PR3	00ha04a85ca
BP	148	AVENUE DU MONT NOEL	00ha03a85ca	PR3	00ha03a85ca
BP	149	LA CHAUSSEE	00ha01a55ca	PR3	00ha01a55ca
BP	150	LA CHAUSSEE	00ha01a56ca	PR3	00ha01a56ca
BP	151	LA CHAUSSEE	00ha01a63ca	PR3	00ha01a63ca
BP	152	AVENUE DU MONT NOEL	00ha07a99ca	PR3	00ha07a99ca
BP	153	AVENUE DU MONT NOEL	00ha15a05ca	PR3	00ha15a05ca
BP	154	LES PETITS CHAMPS HAMON	00ha06a40ca	PR3	00ha06a40ca
BP	155	LE BOURG	00ha00a66ca	PR3	00ha00a66ca
BP	156	LE BOURG	00ha02a41ca	PR3	00ha02a41ca
BR	1	LA BROSSAUDERIE	00ha96a72ca	PR3	00ha96a72ca
BR	2	RUE DU PARC DES SPORTS	02ha17a57ca	PR2	02ha17a57ca
BR	3	RUE DU PARC DES SPORTS	00ha56a52ca	PR2	00ha56a52ca
BR	4	RUE DE L ISAC	00ha14a32ca	PR2	00ha14a32ca
BR	5	LE BOURG	00ha04a19ca	PR4	00ha04a19ca
BR	6	RUE DE L ISAC	00ha03a73ca	PR4	00ha03a73ca
BR	7	RUE DE L ISAC	00ha15a70ca	PR4	00ha15a70ca
BR	8	RUE DE L ISAC	00ha23a32ca	PR4	00ha23a32ca
BR	33	RUE BELLE ETOILE	00ha04a64ca	PR4	00ha04a64ca
BR	34	RUE BELLE ETOILE	00ha25a94ca	PR4	00ha25a94ca
BR	35	LE BOURG	00ha16a73ca	PR4	00ha16a73ca
BR	36	LE BAN MORRE	00ha50a40ca	PR4	00ha50a40ca
BR	37	RUE DU BOIS DE LA BOTTINE	00ha58a95ca	PR4	00ha58a95ca
BR	40	RUE DU BOIS DE LA BOTTINE	00ha14a35ca	PR4	00ha14a35ca
BR	45	RUE DU BOIS DE LA BOTTINE	00ha18a06ca	PR2	00ha18a06ca
BR	46	RUE BELLE ETOILE	00ha10a20ca	PR2	00ha10a20ca
BR	47	RUE BELLE ETOILE	00ha02a81ca	PR2	00ha02a81ca
BR	48	LE BOURG	00ha04a42ca	PR2	00ha04a42ca
BR	49	RUE DE L ISAC	00ha02a23ca	PR2	00ha02a23ca
BR	50	LE BOURG	00ha03a25ca	PR2	00ha03a25ca
BR	51	LE BOURG	00ha18a17ca	PR2	00ha18a17ca
BR	52	RUE DU BOIS DE LA BOTTINE	00ha00a66ca	PR2	00ha00a66ca
BR	53	LE BOURG	00ha10a83ca	PR2	00ha10a83ca
BR	54	RUE DU PARC DES SPORTS	00ha01a05ca	PR2	00ha01a05ca
BR	55	RUE DU PARC DES SPORTS	00ha01a53ca	PR2	00ha01a53ca
BR	56	RUE DE LA RESISTANCE	00ha08a03ca	PR3	00ha08a03ca
BR	57	RUE DE LA RESISTANCE	00ha00a39ca	PR3	00ha00a39ca
BR	58	ALLEE DU BOIS ALLARD	00ha00a56ca	PR3	00ha00a56ca
BR	59	ALLEE DU BOIS ALLARD	00ha14a48ca	PR3	00ha14a48ca
BR	60	ALLEE DU BOIS ALLARD	00ha20a14ca	PR3	00ha20a14ca
BR	61	ALLEE DU BOIS ALLARD	00ha02a74ca	PR3	00ha02a74ca
BR	62	LE BOURG	00ha02a83ca	PR3	00ha02a83ca
BR	63	LE BOURG	00ha01a75ca	PR3	00ha01a75ca
BR	64	LE BOURG	00ha03a12ca	PR3	00ha03a12ca
BR	65	ALLEE DU BOIS ALLARD	00ha05a52ca	PR3	00ha05a52ca
BR	66	ALLEE DU BOIS ALLARD	00ha01a77ca	PR3	00ha01a77ca
BR	67	RUE DE LA RESISTANCE	00ha00a96ca	PR3	00ha00a96ca
BR	69	RUE DE LA RESISTANCE	00ha00a95ca	PR3	00ha00a95ca
BR	70	COUR DES GLYCINES	00ha04a00ca	PR3	00ha04a00ca
BR	71	COUR DES GLYCINES	00ha00a12ca	PR3	00ha00a12ca
BR	72	COUR DES GLYCINES	00ha00a03ca	PR3	00ha00a03ca

Annexe 1-1 LISTE DES PARCELLES (ordre sections et numéros)

Commune : Saffré					
Section	Numéro	Lieu-dit	Surface (ha)	Périmètre	Surface emprise
BR	73	COUR DES GLYCINES	00ha00a82ca	PR3	00ha00a82ca
BR	74	COUR DES GLYCINES	00ha00a64ca	PR3	00ha00a64ca
BR	75	COUR DES GLYCINES	00ha00a45ca	PR3	00ha00a45ca
BR	76	RUE GARDE DIEU	00ha00a16ca	PR3	00ha00a16ca
BR	77	RUE GARDE DIEU	00ha00a31ca	PR3	00ha00a31ca
BR	78	RUE DE L EGLISE	00ha00a58ca	PR3	00ha00a58ca
BR	79	RUE GARDE DIEU	00ha01a85ca	PR3	00ha01a85ca
BR	80	RUE GARDE DIEU	00ha01a77ca	PR3	00ha01a77ca
BR	81	RUE GARDE DIEU	00ha00a32ca	PR3	00ha00a32ca
BR	82	RUE GARDE DIEU	00ha01a55ca	PR3	00ha01a55ca
BR	83	RUE GARDE DIEU	00ha03a23ca	PR3	00ha03a23ca
BR	84	RUE GARDE DIEU	00ha02a04ca	PR3	00ha02a04ca
BR	85	LE BOURG	00ha02a08ca	PR3	00ha02a08ca
BR	86	RUE GARDE DIEU	00ha02a10ca	PR3	00ha02a10ca
BR	87	COUR DES GLYCINES	00ha00a19ca	PR3	00ha00a19ca
BR	88	COUR DES GLYCINES	00ha02a71ca	PR3	00ha02a71ca
BR	89	COUR DES GLYCINES	00ha00a02ca	PR3	00ha00a02ca
BR	90	LE BOURG	00ha00a05ca	PR3	00ha00a05ca
BR	91	COUR DES GLYCINES	00ha00a32ca	PR3	00ha00a32ca
BR	92	COUR DES GLYCINES	00ha02a21ca	PR3	00ha02a21ca
BR	93	LE BOURG	00ha01a97ca	PR3	00ha01a97ca
BR	94	LE BOURG	00ha00a68ca	PR3	00ha00a68ca
BR	95	RUE GARDE DIEU	00ha06a73ca	PR3	00ha06a73ca
BR	96	RUE GARDE DIEU	00ha00a45ca	PR3	00ha00a45ca
BR	97	LE BOURG	00ha00a45ca	PR3	00ha00a45ca
BR	98	LE BOURG	00ha01a97ca	PR3	00ha01a97ca
BR	100	RUE GARDE DIEU	00ha07a13ca	PR3	00ha07a13ca
BR	101	LE BOURG	00ha34a35ca	PR3	00ha34a35ca
BR	102	RUE GARDE DIEU	00ha16a08ca	PR3	00ha16a08ca
BR	103	LE BOURG	00ha02a77ca	PR3	00ha02a77ca
BR	104	LA MINOTERIE	00ha01a68ca	PR3	00ha01a68ca
BR	106	RUE GARDE DIEU	00ha08a75ca	PR3	00ha08a75ca
BR	107	RUE GARDE DIEU	00ha08a75ca	PR3	00ha08a75ca
BR	108	RUE GARDE DIEU	00ha08a76ca	PR3	00ha08a76ca
BR	109	RUE GARDE DIEU	00ha08a77ca	PR3	00ha08a77ca
BR	110	BELLEVUE	01ha28a77ca	PR4	01ha28a77ca
BR	111	BELLEVUE	00ha07a92ca	PR4	00ha07a92ca
BR	112	RUE GARDE DIEU	00ha01a33ca	PR3	00ha01a33ca
BR	113	RUE GARDE DIEU	00ha00a88ca	PR3	00ha00a88ca
BR	114	RUE GARDE DIEU	00ha02a04ca	PR3	00ha02a04ca
BS	1	RUE DE LA RESISTANCE	00ha01a19ca	PR1	00ha01a19ca
BS	2	RUE DE LA RESISTANCE	00ha00a83ca	PR1	00ha00a83ca
BS	3	RUE DE LA RESISTANCE	00ha00a85ca	PR1	00ha00a85ca
BS	4	RUE DE LA RESISTANCE	00ha02a15ca	PR1	00ha02a15ca
BS	5	RUE DE LA RESISTANCE	00ha01a17ca	PR1	00ha01a17ca
BS	6	RUE DE LA RESISTANCE	00ha01a77ca	PR1	00ha01a77ca
BS	7	RUE DE LA RESISTANCE	00ha00a63ca	PR1	00ha00a63ca
BS	8	PETITE RUE PETITE RUE	00ha00a08ca	PR1	00ha00a08ca
BS	9	PETITE RUE PETITE RUE	00ha00a05ca	PR1	00ha00a05ca
BS	10	AVENUE DU CHATEAU	00ha00a48ca	PR1	00ha00a48ca
BS	11	RUE DE LA RESISTANCE	00ha00a40ca	PR1	00ha00a40ca
BS	12	PETITE RUE PETITE RUE	00ha01a18ca	PR1	00ha01a18ca
BS	13	PETITE RUE PETITE RUE	00ha02a25ca	PR1	00ha02a25ca
BS	14	PETITE RUE PETITE RUE	00ha00a36ca	PR1	00ha00a36ca
BS	15	PETITE RUE PETITE RUE	00ha02a53ca	PR1	00ha02a53ca
BS	16	RUE DE LA RESISTANCE	00ha00a68ca	PR1	00ha00a68ca
BS	17	AVENUE DU CHATEAU	00ha05a60ca	PR1	00ha05a60ca
BS	18	AVENUE DU CHATEAU	00ha01a82ca	PR1	00ha01a82ca
BS	19	AVENUE DU CHATEAU	00ha01a10ca	PR1	00ha01a10ca
BS	20	AVENUE DU CHATEAU	00ha00a75ca	PR1	00ha00a75ca
BS	21	AVENUE DU CHATEAU	00ha00a68ca	PR1	00ha00a68ca
BS	22	AVENUE DU CHATEAU	00ha02a71ca	PR1	00ha02a71ca
BS	23	AVENUE DU CHATEAU	00ha16a06ca	PR1	00ha16a06ca

Annexe 1-1 LISTE DES PARCELLES (ordre sections et numéros)

Commune : Saffré					
Section	Numéro	Lieu-dit	Surface (ha)	Périmètre	Surface emprise
BS	24	AVENUE DU CHATEAU	00ha02a18ca	PR1	00ha02a18ca
BS	25	AVENUE DU CHATEAU	00ha00a09ca	PR1	00ha00a09ca
BS	26	AVENUE DU CHATEAU	00ha01a10ca	PR1	00ha01a10ca
BS	27	AVENUE DU CHATEAU	00ha01a94ca	PR1	00ha01a94ca
BS	28	AVENUE DU CHATEAU	00ha01a77ca	PR1	00ha01a77ca
BS	29	AVENUE DU CHATEAU	00ha02a35ca	PR1	00ha02a35ca
BS	30	AVENUE DU CHATEAU	00ha01a79ca	PR1	00ha01a79ca
BS	31	AVENUE DU CHATEAU	00ha01a72ca	PR1	00ha01a72ca
BS	32	AVENUE DU CHATEAU	00ha02a50ca	PR1	00ha02a50ca
BS	33	AVENUE DU CHATEAU	00ha01a57ca	PR1	00ha01a57ca
BS	34	AVENUE DU CHATEAU	00ha01a60ca	PR1	00ha01a60ca
BS	35	AVENUE DU CHATEAU	00ha08a99ca	PR1	00ha08a99ca
BS	36	AVENUE DU CHATEAU	00ha02a00ca	PR1	00ha02a00ca
BS	37	LE CHATEAU	00ha34a86ca	PR1	00ha34a86ca
BS	38	LE CHATEAU	00ha81a67ca	PR2	00ha69a16ca
BS	38	LE CHATEAU	00ha81a67ca	PR3	00ha00a00ca
BS	38	LE CHATEAU	00ha81a67ca	PR1	00ha12a51ca
BS	39	LE CHATEAU	00ha22a30ca	PR3	00ha22a30ca
BS	40	LE CHATEAU	00ha46a38ca	PR3	00ha46a38ca
BS	41	LE CHATEAU	00ha01a06ca	PR3	00ha01a06ca
BS	42	LA METAIRIE DU TEMPLE	00ha01a54ca	PR3	00ha01a54ca
BS	43	LA METAIRIE DU TEMPLE	00ha01a93ca	PR3	00ha01a93ca
BS	44	LE CHATEAU	00ha39a54ca	PR3	00ha39a54ca
BS	46	COUR DES EPINETTES	00ha18a14ca	PR2	00ha18a14ca
BS	47	COUR DE LA FUIE	00ha20a52ca	PR2	00ha20a52ca
BS	48	LA PECOTAIS	00ha08a78ca	PR1	00ha08a78ca
BS	49	RUE DU BOIS DE LA BOTTINE	00ha08a56ca	PR1	00ha08a56ca
BS	50	COUR DES FRENES	00ha14a48ca	PR2	00ha14a48ca
BS	51	COUR DES EPINETTES	00ha12a46ca	PR2	00ha12a46ca
BS	52	LE CHATEAU	00ha00a16ca	PR2	00ha00a16ca
BS	53	RUE DE LA FONTAINE ST PIERRE	00ha08a54ca	PR3	00ha08a54ca
BS	54	RUE DE LA FONTAINE ST PIERRE	00ha06a95ca	PR3	00ha06a95ca
BS	55	LE CHATEAU	00ha02a10ca	PR3	00ha02a10ca
BS	56	RUE DE LA FONTAINE ST PIERRE	00ha05a20ca	PR3	00ha05a20ca
BS	57	RUE DE LA FONTAINE ST PIERRE	00ha05a76ca	PR3	00ha05a76ca
BS	58	RUE DE LA FONTAINE ST PIERRE	00ha07a34ca	PR3	00ha07a34ca
BS	65	RUE DU BOIS DE LA BOTTINE	00ha08a16ca	PR3	00ha08a16ca
BS	66	LE CHATEAU	00ha03a83ca	PR3	00ha03a83ca
BS	67	LE CHATEAU	00ha02a02ca	PR3	00ha02a02ca
BS	68	RUE DU BOIS DE LA BOTTINE	00ha04a97ca	PR3	00ha04a97ca
BS	70	RUE DE LA FONTAINE ST PIERRE	00ha27a27ca	PR2	00ha27a27ca
BS	71	RUE DE LA FONTAINE ST PIERRE	00ha20a95ca	PR3	00ha00a00ca
BS	71	RUE DE LA FONTAINE ST PIERRE	00ha20a95ca	PR2	00ha20a95ca
BS	72	RUE DE LA FONTAINE ST PIERRE	00ha01a36ca	PR3	00ha01a36ca
BS	73	RUE DE LA FONTAINE ST PIERRE	00ha04a87ca	PR3	00ha04a87ca
BS	74	RUE DU BOIS DE LA BOTTINE	00ha05a29ca	PR3	00ha05a29ca
BS	75	RUE DU BOIS DE LA BOTTINE	00ha01a79ca	PR3	00ha01a79ca
BS	76	RUE DE LA FONTAINE ST PIERRE	00ha00a60ca	PR3	00ha00a60ca
BS	77	RUE DE LA FONTAINE ST PIERRE	00ha00a53ca	PR3	00ha00a53ca
BS	78	RUE DE LA FONTAINE ST PIERRE	00ha00a11ca	PR3	00ha00a11ca
BS	79	RUE DE LA FONTAINE ST PIERRE	00ha07a67ca	PR3	00ha07a67ca
BS	80	RUE DE LA FONTAINE ST PIERRE	00ha08a55ca	PR3	00ha08a55ca
BS	81	RUE DE LA FONTAINE ST PIERRE	00ha08a32ca	PR3	00ha08a32ca
BS	82	RUE DE LA FONTAINE ST PIERRE	00ha09a80ca	PR3	00ha09a80ca
BS	83	RUE DE LA FONTAINE ST PIERRE	00ha09a17ca	PR3	00ha09a17ca
BS	84	RUE DE LA FONTAINE ST PIERRE	00ha09a26ca	PR3	00ha09a26ca
BS	85	RUE DE LA FONTAINE ST PIERRE	00ha07a98ca	PR3	00ha07a98ca
BS	86	RUE DE LA FONTAINE ST PIERRE	00ha07a73ca	PR3	00ha07a73ca
BS	87	LE CHATEAU	05ha06a32ca	PR1	01ha12a81ca
BS	87	LE CHATEAU	05ha06a32ca	PR3	00ha21a45ca
BS	87	LE CHATEAU	05ha06a32ca	PR2	03ha72a06ca
BS	88	RUE DE LA FONTAINE ST PIERRE	00ha10a75ca	PR3	00ha10a75ca
BS	89	RUE DE LA FONTAINE ST PIERRE	00ha07a50ca	PR3	00ha07a50ca

Annexe 1-1 LISTE DES PARCELLES (ordre sections et numéros)

Commune : Saffré					
Section	Numéro	Lieu-dit	Surface (ha)	Périmètre	Surface emprise
BS	90	RUE DE LA FONTAINE ST PIERRE	00ha07a50ca	PR3	00ha07a50ca
BT	2	LE CALVAIRE	00ha22a42ca	PR3	00ha22a42ca
BT	4	LE CALVAIRE	00ha48a31ca	PR3	00ha48a31ca
BT	5	LE CALVAIRE	00ha09a29ca	PR3	00ha09a29ca
BT	6	AVENUE DU MONT NOEL	00ha00a14ca	PR3	00ha00a14ca
BT	7	AVENUE DU MONT NOEL	00ha15a23ca	PR3	00ha15a23ca
BT	8	AVENUE DU MONT NOEL	00ha11a14ca	PR3	00ha11a14ca
BT	9	AVENUE DU MONT NOEL	00ha54a41ca	PR3	00ha54a41ca
BT	12	RUE DES ACACIAS	00ha12a88ca	PR3	00ha12a88ca
BT	13	RUE DES ACACIAS	00ha10a50ca	PR3	00ha10a50ca
BT	14	RUE DES ACACIAS	00ha10a99ca	PR3	00ha10a99ca
BT	15	RUE DES ACACIAS	00ha10a38ca	PR3	00ha10a38ca
BT	16	RUE DES ACACIAS	00ha21a01ca	PR3	00ha21a01ca
BT	17	RUE DU MANOIR	00ha13a83ca	PR3	00ha13a83ca
BT	18	RUE DU MANOIR	00ha15a23ca	PR3	00ha15a23ca
BT	19	RUE DU MANOIR	00ha09a74ca	PR3	00ha09a74ca
BT	20	RUE DES ACACIAS	00ha05a58ca	PR3	00ha05a58ca
BT	21	RUE DES ACACIAS	00ha09a92ca	PR3	00ha09a92ca
BT	22	RUE DES ACACIAS	00ha10a87ca	PR3	00ha10a87ca
BT	23	RUE DES ACACIAS	00ha10a71ca	PR3	00ha10a71ca
BT	24	RUE DES ACACIAS	00ha09a75ca	PR3	00ha09a75ca
BT	25	RUE DES ACACIAS	00ha02a97ca	PR3	00ha02a97ca
BT	26	RUE DES ACACIAS	00ha01a72ca	PR3	00ha01a72ca
BT	27	AVENUE DU MONT NOEL	00ha07a68ca	PR3	00ha07a68ca
BT	28	AVENUE DU MONT NOEL	00ha07a27ca	PR3	00ha07a27ca
BT	29	AVENUE DU MONT NOEL	00ha08a16ca	PR3	00ha08a16ca
BT	30	AVENUE DU MONT NOEL	00ha07a30ca	PR3	00ha07a30ca
BT	31	AVENUE DU MONT NOEL	00ha08a73ca	PR3	00ha08a73ca
BT	32	AVENUE DU MONT NOEL	00ha07a13ca	PR3	00ha07a13ca
BT	33	AVENUE DU MONT NOEL	00ha07a10ca	PR3	00ha07a10ca
BT	34	AVENUE DU MONT NOEL	00ha17a54ca	PR3	00ha17a54ca
BT	36	RUE DU MANOIR	00ha04a42ca	PR3	00ha04a42ca
BT	37	AVENUE DU MONT NOEL	00ha00a78ca	PR3	00ha00a78ca
BT	38	RUE DU MANOIR	00ha00a76ca	PR3	00ha00a76ca
BT	39	PLACE SAINT PIERRE	00ha00a52ca	PR3	00ha00a52ca
BT	40	PLACE SAINT PIERRE	00ha12a16ca	PR3	00ha12a16ca
BT	41	PLACE SAINT PIERRE	00ha03a09ca	PR3	00ha03a09ca
BT	42	PLACE SAINT PIERRE	00ha00a15ca	PR3	00ha00a15ca
BT	43	PLACE SAINT PIERRE	00ha00a21ca	PR3	00ha00a21ca
BT	44	PLACE SAINT PIERRE	00ha00a06ca	PR3	00ha00a06ca
BT	45	PLACE SAINT PIERRE	00ha00a11ca	PR3	00ha00a11ca
BT	46	PLACE SAINT PIERRE	00ha00a11ca	PR3	00ha00a11ca
BT	47	PLACE SAINT PIERRE	00ha00a35ca	PR3	00ha00a35ca
BT	48	PLACE SAINT PIERRE	00ha00a27ca	PR3	00ha00a27ca
BT	49	PLACE SAINT PIERRE	00ha00a24ca	PR3	00ha00a24ca
BT	50	PLACE SAINT PIERRE	00ha02a96ca	PR3	00ha02a96ca
BT	51	PLACE SAINT PIERRE	00ha01a00ca	PR3	00ha01a00ca
BT	52	PLACE SAINT PIERRE	00ha00a85ca	PR3	00ha00a85ca
BT	53	AVENUE DU CHATEAU	00ha04a08ca	PR1	00ha04a08ca
BT	53	AVENUE DU CHATEAU	00ha04a08ca	PR3	00ha00a00ca
BT	54	AVENUE DU CHATEAU	00ha05a15ca	PR1	00ha05a15ca
BT	55	AVENUE DU CHATEAU	00ha00a41ca	PR1	00ha00a41ca
BT	56	AVENUE DU CHATEAU	00ha00a75ca	PR1	00ha00a75ca
BT	57	AVENUE DU CHATEAU	00ha01a18ca	PR1	00ha01a18ca
BT	58	AVENUE DU CHATEAU	00ha00a08ca	PR1	00ha00a08ca
BT	59	AVENUE DU CHATEAU	00ha53a26ca	PR1	00ha19a44ca
BT	59	AVENUE DU CHATEAU	00ha53a26ca	PR3	00ha33a82ca
BT	60	AVENUE DU CHATEAU	00ha04a15ca	PR1	00ha04a15ca
BT	61	AVENUE DU CHATEAU	00ha03a79ca	PR1	00ha03a79ca
BT	62	AVENUE DU CHATEAU	00ha04a19ca	PR1	00ha04a19ca
BT	63	AVENUE DU CHATEAU	00ha05a02ca	PR1	00ha05a02ca
BT	63	AVENUE DU CHATEAU	00ha05a02ca	PR3	00ha00a00ca
BT	64	AVENUE DU CHATEAU	00ha04a75ca	PR1	00ha04a75ca

Annexe 1-1 LISTE DES PARCELLES (ordre sections et numéros)

Commune : Saffré					
Section	Numéro	Lieu-dit	Surface (ha)	Périmètre	Surface emprise
BT	65	AVENUE DU CHATEAU	00ha02a05ca	PR1	00ha02a05ca
BT	66	AVENUE DU CHATEAU	00ha03a73ca	PR1	00ha03a73ca
BT	67	AVENUE DU CHATEAU	00ha02a33ca	PR1	00ha02a33ca
BT	68	AVENUE DU CHATEAU	00ha04a16ca	PR1	00ha04a16ca
BT	69	AVENUE DU CHATEAU	00ha03a26ca	PR1	00ha03a26ca
BT	71	AVENUE DU CHATEAU	00ha00a26ca	PR1	00ha00a26ca
BT	72	AVENUE DU CHATEAU	00ha00a43ca	PR1	00ha00a43ca
BT	73	AVENUE DU CHATEAU	00ha05a72ca	PR1	00ha02a64ca
BT	73	AVENUE DU CHATEAU	00ha05a72ca	PR3	00ha03a08ca
BT	74	AVENUE DU CHATEAU	00ha38a26ca	PR3	00ha38a26ca
BT	75	AVENUE DU CHATEAU	00ha22a39ca	PR3	00ha22a39ca
BT	76	RUE DU MANOIR	00ha37a05ca	PR3	00ha37a05ca
BT	78	LE ROCHER	00ha06a19ca	PR3	00ha06a19ca
BT	80	LE ROCHER	00ha86a74ca	PR3	00ha86a74ca
BT	84	RUE DU MANOIR	00ha00a07ca	PR3	00ha00a06ca
BT	85	LA FAUX	00ha08a96ca	PR3	00ha08a96ca
BT	86	LE CALVAIRE	00ha11a76ca	PR3	00ha11a76ca
BT	87	ALLEE DES TAMARINS	00ha02a19ca	PR3	00ha02a19ca
BT	88	ALLEE DES TAMARINS	00ha07a46ca	PR3	00ha07a46ca
BT	89	ALLEE DES TAMARINS	00ha06a29ca	PR3	00ha06a29ca
BT	90	ALLEE DES TAMARINS	00ha07a37ca	PR3	00ha07a37ca
BT	91	ALLEE DES TAMARINS	00ha07a26ca	PR3	00ha07a26ca
BT	92	ALLEE DES TAMARINS	00ha07a29ca	PR3	00ha07a29ca
BT	93	ALLEE DES TAMARINS	00ha07a33ca	PR3	00ha07a33ca
BT	94	ALLEE DES TAMARINS	00ha07a51ca	PR3	00ha07a51ca
BT	95	ALLEE DES TAMARINS	00ha00a30ca	PR3	00ha00a30ca
BT	96	ALLEE DES TAMARINS	00ha01a34ca	PR3	00ha01a34ca
BT	97	ALLEE DES TAMARINS	00ha08a74ca	PR3	00ha08a74ca
BT	98	ALLEE DES TAMARINS	00ha06a61ca	PR3	00ha06a61ca
BT	99	ALLEE DES TAMARINS	00ha07a29ca	PR3	00ha07a29ca
BT	100	ALLEE DES TAMARINS	00ha07a26ca	PR3	00ha07a26ca
BT	101	ALLEE DES TAMARINS	00ha05a43ca	PR3	00ha05a43ca
BT	102	ALLEE DES TAMARINS	00ha00a43ca	PR3	00ha00a37ca
BT	103	ALLEE DES TAMARINS	00ha08a87ca	PR3	00ha08a87ca
BT	104	ALLEE DES TAMARINS	00ha01a03ca	PR3	00ha01a03ca
BT	105	ALLEE DES TAMARINS	00ha16a99ca	PR3	00ha16a99ca
BT	106	AVENUE DU MONT NOEL	00ha37a74ca	PR3	00ha37a74ca
BT	107	AVENUE DU MONT NOEL	00ha03a91ca	PR3	00ha03a91ca
BT	108	RUE DES ACACIAS	00ha11a14ca	PR3	00ha11a14ca
BT	109	ALLEE DES ORCHIDEES	00ha15a96ca	PR3	00ha15a96ca
BT	110	ALLEE DES ORCHIDEES	00ha08a55ca	PR3	00ha08a55ca
BT	111	ALLEE DES ORCHIDEES	00ha08a22ca	PR3	00ha08a22ca
BT	112	ALLEE DES ORCHIDEES	00ha07a90ca	PR3	00ha07a90ca
BT	113	ALLEE DES ORCHIDEES	00ha07a57ca	PR3	00ha07a57ca
BT	114	ALLEE DES ORCHIDEES	00ha07a24ca	PR3	00ha07a24ca
BT	115	ALLEE DES ORCHIDEES	00ha08a02ca	PR3	00ha08a02ca
BT	116	ALLEE DES ORCHIDEES	00ha24a20ca	PR3	00ha24a20ca
BT	117	ALLEE DES ORCHIDEES	00ha09a72ca	PR3	00ha09a72ca
BT	118	ALLEE DES ORCHIDEES	00ha11a37ca	PR3	00ha11a37ca
BT	119	ALLEE DES ORCHIDEES	00ha08a49ca	PR3	00ha08a49ca
BT	120	ALLEE DES ORCHIDEES	00ha10a21ca	PR3	00ha10a21ca
BT	121	ALLEE DES ORCHIDEES	00ha08a14ca	PR3	00ha08a14ca
BT	122	ALLEE DES ORCHIDEES	00ha01a74ca	PR3	00ha01a74ca
BT	123	LA FAUX	00ha13a75ca	PR3	00ha13a75ca
BT	124	LES PERRIERES	00ha12a16ca	PR3	00ha12a16ca
BT	125	LA FAUX	00ha12a11ca	PR3	00ha12a11ca
BT	126	LES PERRIERES	00ha03a97ca	PR3	00ha03a97ca
XP	1	LA VIGNE DE LA PECOTAIS	00ha54a40ca	PR3	00ha54a40ca
XP	2	LA VIGNE DE LA PECOTAIS	02ha66a40ca	PR3	02ha66a40ca
XP	3	LA VIGNE DE LA PECOTAIS	00ha27a80ca	PR3	00ha27a80ca
XP	4	LA VIGNE DE LA PECOTAIS	00ha36a80ca	PR3	00ha36a80ca
XP	8	LA VIGNE DE LA PECOTAIS	02ha82a30ca	PR3	02ha82a30ca
XP	9	LA VIGNE DE LA PECOTAIS	01ha09a70ca	PR3	01ha09a70ca

Annexe 1-1 LISTE DES PARCELLES (ordre sections et numéros)

Commune : Saffré					
Section	Numéro	Lieu-dit	Surface (ha)	Périmètre	Surface emprise
XP	10	LA VIGNE DE LA PECOTAIS	01ha73a80ca	PR3	01ha73a80ca
XP	11	LA VIGNE DE LA PECOTAIS	00ha11a90ca	PR3	00ha11a90ca
XP	12	LA VIGNE DE LA PECOTAIS	00ha06a20ca	PR3	00ha06a20ca
XP	13	LA VIGNE DE LA PECOTAIS	00ha02a90ca	PR3	00ha02a90ca
XP	14	LA VIGNE DE LA PECOTAIS	00ha07a20ca	PR2	00ha07a20ca
XP	15	LA VIGNE DE LA PECOTAIS	06ha82a80ca	PR3	00ha00a00ca
XP	15	LA VIGNE DE LA PECOTAIS	06ha82a80ca	PR2	06ha82a80ca
XP	16	LA PERINAI	07ha46a80ca	PR2	07ha46a80ca
XP	21	L ENFEU	17ha20a70ca	PR3	05ha42a34ca
XP	21	L ENFEU	17ha20a70ca	PR2	04ha92a04ca
XP	22	L ENFEU	00ha25a10ca	PR3	00ha25a10ca
XP	23	L ENFEU	00ha28a50ca	PR3	00ha28a50ca
XP	24	L ENFEU	00ha24a50ca	PR3	00ha24a50ca
XP	25	L ENFEU	00ha78a80ca	PR3	00ha78a80ca
XP	26	L ENFEU	00ha30a60ca	PR3	00ha30a60ca
XP	27	L ENFEU	00ha61a40ca	PR3	00ha61a40ca
XP	28	L ENFEU	02ha07a10ca	PR3	02ha07a10ca
XP	31	LA MORHONAI	05ha16a60ca	PR2	04ha38a53ca
XP	32	LA MORHONAI	04ha23a00ca	PR2	04ha23a00ca
XP	33	LA MORHONAI	04ha33a30ca	PR2	04ha33a30ca
XP	34	LES ORMES	00ha99a80ca	PR2	00ha99a80ca
XP	35	LES ORMES	00ha69a90ca	PR2	00ha69a90ca
XP	37	LES ORMES	00ha59a00ca	PR2	00ha59a00ca
XP	37	LES ORMES	00ha59a00ca	PR3	00ha00a00ca
XP	38	LES PERRIERES	01ha32a50ca	PR3	01ha32a50ca
XP	39	LES PERRIERES	00ha32a90ca	PR3	00ha32a90ca
XP	40	LES PERRIERES	00ha12a40ca	PR3	00ha12a40ca
XP	41	LES PERRIERES	00ha25a90ca	PR3	00ha25a90ca
XP	42	LES PERRIERES	00ha36a90ca	PR3	00ha36a90ca
XP	43	LES PERRIERES	00ha25a40ca	PR3	00ha25a40ca
XP	44	LES PERRIERES	00ha33a10ca	PR3	00ha33a10ca
XP	46	LA CHUTENAI	01ha01a50ca	PR3	01ha01a50ca
XP	47	LA CHUTENAI	01ha55a80ca	PR3	01ha55a80ca
XP	48	LA CHUTENAI	01ha00a80ca	PR3	01ha00a80ca
XP	49	LA CHUTENAI	01ha32a60ca	PR3	01ha32a60ca
XP	53	LE ROCHER	00ha59a60ca	PR1	00ha59a60ca
XP	54	LE ROCHER	00ha43a20ca	PR1	00ha43a20ca
XP	55	LE ROCHER	00ha00a80ca	PR1	00ha00a80ca
XP	56	LE ROCHER	02ha14a30ca	PR1	02ha14a30ca
XP	57	LA PERINAI	00ha22a80ca	PR3	00ha22a80ca
XP	61	LA VIGNE DE LA PECOTAIS	04ha97a70ca	PR3	04ha97a70ca
XP	62	LA CHUTENAI	07ha12a10ca	PR3	02ha41a81ca
XP	62	LA CHUTENAI	07ha12a10ca	PR1	01ha85a74ca
XP	62	LA CHUTENAI	07ha12a10ca	PR2	02ha84a55ca
XP	68	LA CHUTENAI	01ha12a55ca	PR3	01ha12a55ca
XP	69	LA CHUTENAI	03ha26a63ca	PR3	03ha26a63ca
XP	71	LA CHUTENAI	16ha35a70ca	PR2	03ha64a34ca
XP	71	LA CHUTENAI	16ha35a70ca	PR3	12ha71a36ca
XP	72	LES PERRIERES	00ha18a46ca	PR3	00ha18a46ca
XP	73	LES PERRIERES	00ha03a27ca	PR3	00ha03a27ca
XP	74	LES PERRIERES	00ha19a03ca	PR3	00ha19a03ca
XP	75	LES PERRIERES	00ha44a12ca	PR3	00ha44a12ca
XP	76	L ENFEU	01ha49a06ca	PR3	01ha49a06ca
XP	77	L ENFEU	00ha23a01ca	PR3	00ha23a01ca
XP	78	LA MORHONAI	00ha85a69ca	PR3	00ha85a69ca
XP	79	LA MORHONAI	00ha02a84ca	PR3	00ha02a84ca
XP	80	LA MORHONAI	00ha07a61ca	PR3	00ha07a61ca
XP	81	LA MORHONAI	00ha03a68ca	PR3	00ha03a68ca
XP	84	LA MORHONAI	00ha09a56ca	PR3	00ha09a56ca
XP	85	LA MORHONAI	00ha10a84ca	PR3	00ha10a84ca
XP	86	LA MORHONAI	00ha19a63ca	PR3	00ha19a63ca
XP	87	LA MARQUERAIS	00ha11a17ca	PR3	00ha11a17ca
XP	88	LA MARQUERAIS	00ha05a54ca	PR3	00ha05a54ca

Annexe 1-1 LISTE DES PARCELLES (ordre sections et numéros)

Commune : Saffré					
Section	Numéro	Lieu-dit	Surface (ha)	Périmètre	Surface emprise
XP	89	LA MARQUERAIS	00ha27a45ca	PR3	00ha27a45ca
XP	92	LES ORMES	00ha05a37ca	PR3	00ha05a37ca
XP	93	LES ORMES	00ha12a72ca	PR3	00ha12a72ca
XP	94	LES ORMES	00ha06a59ca	PR3	00ha06a59ca
XP	95	LES ORMES	00ha05a98ca	PR3	00ha05a98ca
XP	96	LES ORMES	00ha10a89ca	PR3	00ha10a89ca
XP	97	LES ORMES	00ha11a49ca	PR2	00ha11a49ca
XP	98	LES ORMES	00ha46a97ca	PR2	00ha46a97ca
XP	99	LES PERRIERES	00ha63a04ca	PR2	00ha63a04ca
XP	100	LES PERRIERES	00ha16a35ca	PR2	00ha16a35ca
XP	101	LES PERRIERES	00ha17a88ca	PR2	00ha17a88ca
XP	101	LES PERRIERES	00ha17a88ca	PR3	00ha00a00ca
XP	102	LES PERRIERES	00ha32a87ca	PR2	00ha32a87ca
XP	102	LES PERRIERES	00ha32a87ca	PR3	00ha00a00ca
XP	103	LES PERRIERES	00ha57a47ca	PR2	00ha57a47ca
XP	103	LES PERRIERES	00ha57a47ca	PR3	00ha00a00ca
XP	104	LES PERRIERES	00ha57a40ca	PR2	00ha57a40ca
XP	105	LES PERRIERES	00ha06a78ca	PR3	00ha06a78ca
XP	106	LES PERRIERES	00ha21a35ca	PR3	00ha21a35ca
XP	107	LES PERRIERES	00ha56a85ca	PR3	00ha56a85ca
XP	108	LES PERRIERES	00ha23a02ca	PR3	00ha23a02ca
XP	109	LES PERRIERES	00ha18a74ca	PR3	00ha18a74ca
XP	110	LES PERRIERES	00ha02a32ca	PR3	00ha02a32ca
XP	111	LES PERRIERES	00ha02a68ca	PR3	00ha02a68ca
XP	112	LES PERRIERES	00ha03a26ca	PR3	00ha03a26ca
XP	113	LES PERRIERES	00ha24a00ca	PR3	00ha24a00ca
XP	114	LES PERRIERES	00ha06a36ca	PR3	00ha06a36ca
XP	115	LES PERRIERES	00ha05a67ca	PR3	00ha05a67ca
XP	116	LES PERRIERES	00ha04a67ca	PR3	00ha04a67ca
XP	117	LES PERRIERES	00ha03a75ca	PR3	00ha03a75ca
XP	118	LES PERRIERES	00ha12a21ca	PR3	00ha12a21ca
XP	119	LES PERRIERES	00ha04a27ca	PR3	00ha04a27ca
XP	120	LES PERRIERES	00ha03a90ca	PR3	00ha03a90ca
XP	121	LES PERRIERES	00ha03a58ca	PR3	00ha03a17ca
XP	122	LES PERRIERES	00ha14a54ca	PR3	00ha14a54ca
XP	123	LES PERRIERES	00ha05a05ca	PR3	00ha05a05ca
XP	124	LES PERRIERES	00ha03a55ca	PR3	00ha03a55ca
XP	125	LES PERRIERES	00ha03a43ca	PR3	00ha03a43ca
XP	126	LES PERRIERES	00ha07a17ca	PR3	00ha07a17ca
XP	127	LES PERRIERES	00ha07a55ca	PR3	00ha07a55ca
XP	128	LES PERRIERES	00ha06a79ca	PR3	00ha06a79ca
XP	129	LES PERRIERES	00ha16a03ca	PR3	00ha16a03ca
XP	130	LES PERRIERES	00ha05a47ca	PR3	00ha05a47ca
XP	131	LES PERRIERES	00ha07a94ca	PR3	00ha07a94ca
XP	132	LES PERRIERES	00ha04a56ca	PR3	00ha04a56ca
XP	133	LES PERRIERES	00ha04a71ca	PR3	00ha04a71ca
XP	134	LES PERRIERES	00ha17a47ca	PR3	00ha17a47ca
XP	135	LES PERRIERES	00ha49a48ca	PR3	00ha49a48ca
XP	136	LES PERRIERES	00ha19a93ca	PR3	00ha19a93ca
XP	137	LES PERRIERES	00ha16a24ca	PR3	00ha16a24ca
XP	138	LES PERRIERES	00ha46a74ca	PR3	00ha46a74ca
XP	139	LES PERRIERES	00ha45a09ca	PR3	00ha45a09ca
XP	140	LES PERRIERES	00ha42a66ca	PR3	00ha42a66ca
XP	141	LES PERRIERES	00ha33a74ca	PR3	00ha33a74ca
XP	142	LES PERRIERES	00ha30a27ca	PR3	00ha30a27ca
XP	144	LES PERRIERES	00ha35a06ca	PR3	00ha35a06ca
XP	145	LES PERRIERES	00ha32a53ca	PR3	00ha32a53ca
XP	146	LES PERRIERES	00ha06a95ca	PR3	00ha06a95ca
XP	147	LES PERRIERES	00ha24a99ca	PR3	00ha24a99ca
XP	148	LES PERRIERES	00ha16a39ca	PR3	00ha16a39ca
XP	149	LES PERRIERES	00ha44a48ca	PR3	00ha44a48ca
XP	150	LES PERRIERES	00ha35a83ca	PR3	00ha35a83ca
XP	151	LES PERRIERES	00ha98a58ca	PR3	00ha98a58ca

Annexe 1-1 LISTE DES PARCELLES (ordre sections et numéros)

Commune : Saffré					
Section	Numéro	Lieu-dit	Surface (ha)	Périmètre	Surface emprise
XP	152	LA CHUTENAIS	00ha60a84ca	PR3	00ha60a84ca
XP	157	LES ORMES	00ha00a25ca	PR3	00ha00a25ca
XP	158	LES ORMES	00ha00a32ca	PR3	00ha00a27ca
XP	159	LES ORMES	00ha01a76ca	PR3	00ha01a76ca
XP	160	LES ORMES	00ha41a27ca	PR2	00ha41a27ca
XP	161	LES ORMES	00ha23a27ca	PR2	00ha23a27ca
XP	162	LES ORMES	00ha00a02ca	PR3	00ha00a02ca
XP	163	LES ORMES	00ha00a20ca	PR3	00ha00a20ca
XP	164	LES ORMES	00ha01a58ca	PR3	00ha01a58ca
XR	7	LA MORTRAIS	02ha73a30ca	PR4	02ha73a30ca
XR	14	LA MORTRAIS	23ha09a70ca	PR4	13ha41a62ca
XR	14	LA MORTRAIS	23ha09a70ca	PR1	07ha45a79ca
XR	14	LA MORTRAIS	23ha09a70ca	PR2	13ha41a62ca
XR	15	LA MORTRAIS	00ha13a70ca	PR2	00ha11a26ca
XR	15	LA MORTRAIS	00ha13a70ca	PR4	00ha11a26ca
XR	16	LA MORTRAIS	00ha14a30ca	PR2	00ha14a30ca
XR	17	LA MORTRAIS	00ha21a70ca	PR2	00ha21a70ca
XR	18	LA MORTRAIS	00ha07a00ca	PR2	00ha07a00ca
XR	19	LA MORTRAIS	00ha19a40ca	PR2	00ha19a40ca
XR	20	LA MORTRAIS	00ha31a56ca	PR2	00ha31a56ca
XR	20	LA MORTRAIS	00ha31a56ca	PR1	00ha31a56ca
XR	21	LA MORTRAIS	00ha22a40ca	PR1	00ha21a89ca
XR	21	LA MORTRAIS	00ha22a40ca	PR2	00ha00a51ca
XR	22	LA MORTRAIS	00ha18a84ca	PR1	00ha18a84ca
XR	22	LA MORTRAIS	00ha18a84ca	PR2	00ha18a84ca
XR	23	LA MORTRAIS	03ha04a29ca	PR1	01ha96a32ca
XR	23	LA MORTRAIS	03ha04a29ca	PR2	01ha09a97ca
XR	24	LA MORTRAIS	00ha14a01ca	PR2	00ha14a01ca
XR	25	LES ORMES	00ha14a04ca	PR2	00ha14a04ca
XR	26	LES ORMES	00ha03a59ca	PR2	00ha03a59ca
XR	27	LES ORMES	00ha00a83ca	PR2	00ha00a83ca
XR	28	LA MORTRAIS	00ha03a54ca	PR1	00ha03a54ca
XR	29	LA MORTRAIS	00ha39a40ca	PR1	00ha39a40ca
XS	7	GAGNERIE DE LA FILEE	01ha16a30ca	PR3	01ha16a30ca
XS	8	GAGNERIE DE LA FILEE	01ha12a40ca	PR3	01ha12a40ca
XS	9	GAGNERIE DE LA FILEE	01ha52a80ca	PR3	01ha52a80ca
XS	15	GAGNERIE DE LA FILEE	00ha78a00ca	PR3	00ha78a00ca
XS	16	GAGNERIE DE LA FILEE	06ha47a80ca	PR3	06ha47a80ca
XS	17	GAGNERIE DE LA FILEE	02ha71a20ca	PR3	02ha71a20ca
XS	18	GAGNERIE DE LA FILEE	00ha28a00ca	PR3	00ha28a00ca
XS	19	GAGNERIE DE LA FILEE	00ha94a00ca	PR3	00ha94a00ca
XS	20	GAGNERIE DE LA FILEE	00ha45a80ca	PR3	00ha45a80ca
XS	21	GAGNERIE DE LA FILEE	00ha48a10ca	PR3	00ha48a10ca
XS	22	GAGNERIE DE LA FILEE	00ha23a10ca	PR3	00ha23a10ca
XS	23	GAGNERIE DE LA FILEE	00ha59a20ca	PR3	00ha59a20ca
XS	24	GAGNERIE DE LA FILEE	02ha11a70ca	PR3	02ha11a70ca
XS	25	GAGNERIE DE LA FILEE	01ha88a80ca	PR2	00ha02a22ca
XS	25	GAGNERIE DE LA FILEE	01ha88a80ca	PR3	01ha86a58ca
XS	26	GAGNERIE DE LA FILEE	00ha32a20ca	PR2	00ha06a96ca
XS	26	GAGNERIE DE LA FILEE	00ha32a20ca	PR3	00ha25a24ca
XS	27	GAGNERIE DE LA FILEE	00ha30a20ca	PR3	00ha30a20ca
XS	28	GAGNERIE DE LA FILEE	00ha09a10ca	PR3	00ha09a10ca
XS	29	GAGNERIE DE LA FILEE	00ha04a60ca	PR3	00ha04a60ca
XS	30	GAGNERIE DE LA FILEE	00ha15a60ca	PR3	00ha15a60ca
XS	31	GAGNERIE DE LA FILEE	00ha11a10ca	PR3	00ha11a10ca
XS	32	GAGNERIE DE LA FILEE	02ha18a80ca	PR3	02ha18a80ca
XS	33	GAGNERIE DE LA FILEE	00ha52a00ca	PR1	00ha52a00ca
XS	35	AUGRAIN NORD	00ha00a50ca	PR2	00ha00a50ca
XS	36	AUGRAIN NORD	00ha01a40ca	PR2	00ha01a40ca
XS	37	AUGRAIN NORD	00ha10a30ca	PR2	00ha10a30ca
XS	38	AUGRAIN NORD	00ha02a30ca	PR2	00ha02a30ca
XS	39	AUGRAIN NORD	01ha69a60ca	PR2	01ha30a98ca
XS	39	AUGRAIN NORD	01ha69a60ca	PR3	00ha38a62ca

Annexe 1-1 LISTE DES PARCELLES (ordre sections et numéros)

Commune : Saffré					
Section	Numéro	Lieu-dit	Surface (ha)	Périmètre	Surface emprise
XS	40	AUGRAIN NORD	00ha64a90ca	PR2	00ha64a90ca
XS	41	AUGRAIN NORD	00ha22a20ca	PR2	00ha22a20ca
XS	43	AUGRAIN NORD	00ha27a10ca	PR2	00ha27a10ca
XS	44	AUGRAIN NORD	01ha26a90ca	PR2	01ha26a90ca
XS	45	AUGRAIN NORD	00ha05a20ca	PR3	00ha05a20ca
XS	46	AUGRAIN NORD	00ha12a50ca	PR2	00ha12a50ca
XS	48	AUGRAIN SUD	00ha39a50ca	PR1	00ha38a91ca
XS	48	AUGRAIN SUD	00ha39a50ca	PR2	00ha00a59ca
XS	49	AUGRAIN SUD	00ha35a70ca	PR1	00ha24a86ca
XS	49	AUGRAIN SUD	00ha35a70ca	PR2	00ha10a84ca
XS	52	AUGRAIN SUD	00ha59a80ca	PR1	00ha50a09ca
XS	52	AUGRAIN SUD	00ha59a80ca	PR2	00ha50a09ca
XS	53	AUGRAIN SUD	00ha11a20ca	PR1	00ha11a20ca
XS	54	AUGRAIN SUD	00ha16a30ca	PR1	00ha16a30ca
XS	55	AUGRAIN SUD	00ha12a40ca	PR1	00ha12a40ca
XS	56	AUGRAIN SUD	00ha01a30ca	PR1	00ha01a30ca
XS	59	GAGNERIE DE LA SENSIVE	00ha10a90ca	PR3	00ha10a90ca
XS	61	GAGNERIE DE LA SENSIVE	02ha69a20ca	PR1	00ha84a56ca
XS	61	GAGNERIE DE LA SENSIVE	02ha69a20ca	PR3	01ha84a64ca
XS	62	GAGNERIE DE LA SENSIVE	01ha00a50ca	PR1	00ha73a02ca
XS	62	GAGNERIE DE LA SENSIVE	01ha00a50ca	PR3	00ha27a48ca
XS	63	GAGNERIE DE LA SENSIVE	00ha17a10ca	PR3	00ha04a83ca
XS	63	GAGNERIE DE LA SENSIVE	00ha17a10ca	PR1	00ha12a27ca
XS	64	GAGNERIE DE LA SENSIVE	00ha51a30ca	PR1	00ha37a00ca
XS	64	GAGNERIE DE LA SENSIVE	00ha51a30ca	PR3	00ha14a30ca
XS	65	GAGNERIE DE LA SENSIVE	00ha17a90ca	PR1	00ha12a76ca
XS	65	GAGNERIE DE LA SENSIVE	00ha17a90ca	PR3	00ha05a14ca
XS	66	GAGNERIE DE LA SENSIVE	01ha45a80ca	PR3	01ha45a80ca
XS	67	GAGNERIE DE LA SENSIVE	00ha85a60ca	PR3	00ha85a60ca
XS	68	GAGNERIE DE LA SENSIVE	01ha23a00ca	PR3	00ha97a27ca
XS	68	GAGNERIE DE LA SENSIVE	01ha23a00ca	PR1	00ha25a73ca
XS	69	GAGNERIE DE LA SENSIVE	00ha07a00ca	PR1	00ha07a00ca
XS	70	GAGNERIE DE LA SENSIVE	00ha91a00ca	PR1	00ha91a00ca
XS	71	GAGNERIE DE LA SENSIVE	00ha24a90ca	PR1	00ha24a90ca
XS	72	GAGNERIE DE LA SENSIVE	00ha65a10ca	PR1	00ha65a10ca
XS	73	LES PETITS CHAMPS HAMON	00ha85a70ca	PR1	00ha85a70ca
XS	74	LES PETITS CHAMPS HAMON	00ha21a40ca	PR1	00ha21a40ca
XS	75	LES PETITS CHAMPS HAMON	00ha47a40ca	PR1	00ha32a43ca
XS	75	LES PETITS CHAMPS HAMON	00ha47a40ca	PR3	00ha14a97ca
XS	76	LES PETITS CHAMPS HAMON	01ha44a80ca	PR3	00ha48a50ca
XS	76	LES PETITS CHAMPS HAMON	01ha44a80ca	PR1	00ha96a30ca
XS	77	LES PETITS CHAMPS HAMON	02ha28a40ca	PR1	01ha20a31ca
XS	77	LES PETITS CHAMPS HAMON	02ha28a40ca	PR3	01ha08a09ca
XS	78	LES PETITS CHAMPS HAMON	00ha26a00ca	PR1	00ha14a20ca
XS	78	LES PETITS CHAMPS HAMON	00ha26a00ca	PR3	00ha11a80ca
XS	79	LES PETITS CHAMPS HAMON	01ha37a90ca	PR3	00ha76a58ca
XS	79	LES PETITS CHAMPS HAMON	01ha37a90ca	PR1	00ha61a32ca
XS	80	LES PETITS CHAMPS HAMON	00ha25a20ca	PR3	00ha16a08ca
XS	80	LES PETITS CHAMPS HAMON	00ha25a20ca	PR1	00ha09a12ca
XS	81	LES PETITS CHAMPS HAMON	00ha97a90ca	PR1	00ha31a24ca
XS	81	LES PETITS CHAMPS HAMON	00ha97a90ca	PR3	00ha66a66ca
XS	82	LES PETITS CHAMPS HAMON	01ha44a80ca	PR1	00ha31a33ca
XS	82	LES PETITS CHAMPS HAMON	01ha44a80ca	PR3	01ha13a47ca
XS	83	LES PETITS CHAMPS HAMON	00ha06a10ca	PR1	00ha06a10ca
XS	84	LES PETITS CHAMPS HAMON	00ha24a50ca	PR3	00ha24a50ca
XS	85	LES PETITS CHAMPS HAMON	01ha46a40ca	PR3	01ha46a40ca
XS	91	AUGRAIN NORD	00ha72a80ca	PR1	00ha51a57ca
XS	91	AUGRAIN NORD	00ha72a80ca	PR2	00ha21a23ca
XS	96	GAGNERIE DE LA SENSIVE	08ha79a52ca	PR1	03ha33a61ca
XS	96	GAGNERIE DE LA SENSIVE	08ha79a52ca	PR3	05ha45a91ca
XS	100	LES PETITS CHAMPS HAMON	00ha17a07ca	PR1	00ha17a07ca
XS	101	LES PETITS CHAMPS HAMON	00ha43a67ca	PR3	00ha43a67ca
XS	102	LES PETITS CHAMPS HAMON	00ha03a36ca	PR3	00ha03a36ca

Annexe 1-1 LISTE DES PARCELLES (ordre sections et numéros)

Commune : Saffré					
Section	Numéro	Lieu-dit	Surface (ha)	Périmètre	Surface emprise
XS	103	LA CHAUSSEE	00ha18a40ca	PR2	00ha18a40ca
XS	104	LES PETITS CHAMPS HAMON	00ha31a27ca	PR3	00ha31a27ca
XS	105	LES PETITS CHAMPS HAMON	00ha34a23ca	PR3	00ha34a23ca
XS	106	LES PETITS CHAMPS HAMON	04ha84a10ca	PR3	04ha84a10ca
XS	108	LES PETITS CHAMPS HAMON	02ha20a60ca	PR3	02ha20a60ca
XS	112	LE JARRIER	00ha85a66ca	PR3	00ha85a66ca
XS	113	LE JARRIER	00ha67a57ca	PR3	00ha67a57ca
XS	114	LE JARRIER	00ha67a67ca	PR3	00ha67a67ca
XS	115	LA SENSIVE	00ha12a19ca	PR1	00ha12a19ca
XS	116	AUGRAIN	00ha43a75ca	PR3	00ha43a75ca
XS	117	LES PERRIERES	00ha25a98ca	PR1	00ha25a98ca
XS	118	LES PERRIERES	00ha08a22ca	PR1	00ha08a22ca
XS	119	LES PERRIERES	00ha05a15ca	PR1	00ha05a15ca
XS	120	LES PERRIERES	00ha17a82ca	PR1	00ha17a82ca
XS	121	LES PERRIERES	00ha16a02ca	PR1	00ha16a02ca
XS	122	LES PERRIERES	00ha01a79ca	PR1	00ha01a79ca
XS	123	LES PERRIERES	00ha11a60ca	PR1	00ha11a60ca
XS	124	LES PERRIERES	00ha25a23ca	PR1	00ha25a23ca
XS	125	LES PERRIERES	00ha04a81ca	PR1	00ha04a81ca
XS	126	LES PERRIERES	00ha04a99ca	PR1	00ha04a99ca
XS	127	LES PERRIERES	00ha09a87ca	PR1	00ha09a87ca
XS	128	LES PERRIERES	00ha04a56ca	PR1	00ha04a56ca
XS	129	LES PERRIERES	00ha32a14ca	PR1	00ha32a14ca
XS	130	LES PERRIERES	00ha02a23ca	PR1	00ha02a23ca
XS	131	LES PERRIERES	00ha04a40ca	PR1	00ha04a40ca
XS	132	LES PERRIERES	00ha03a03ca	PR1	00ha03a03ca
XS	133	LES PERRIERES	00ha04a05ca	PR1	00ha04a05ca
XS	134	LES PERRIERES	00ha16a08ca	PR1	00ha00a00ca
XS	134	LES PERRIERES	00ha16a08ca	PR3	00ha16a08ca
XS	135	LES PERRIERES	00ha06a91ca	PR3	00ha06a91ca
XS	136	LES PERRIERES	00ha04a60ca	PR3	00ha04a60ca
XS	137	LES PERRIERES	00ha04a20ca	PR3	00ha04a20ca
XS	138	LES PERRIERES	00ha01a39ca	PR3	00ha01a39ca
XS	139	LES PERRIERES	00ha18a84ca	PR3	00ha18a84ca
XS	140	LES PERRIERES	00ha03a17ca	PR3	00ha03a17ca
XS	141	LES PERRIERES	00ha10a94ca	PR3	00ha10a94ca
XS	142	LES PERRIERES	00ha01a53ca	PR3	00ha01a53ca
XS	143	LES PERRIERES	00ha01a44ca	PR3	00ha01a44ca
XS	144	LES PERRIERES	00ha02a68ca	PR3	00ha02a68ca
XS	145	LES PERRIERES	00ha03a16ca	PR3	00ha03a16ca
XS	146	LES PERRIERES	00ha33a17ca	PR3	00ha33a17ca
XS	147	LES PERRIERES	00ha52a82ca	PR3	00ha52a82ca
XS	148	LES PERRIERES	00ha08a63ca	PR3	00ha08a63ca
XS	149	LES PERRIERES	00ha14a16ca	PR3	00ha14a16ca
XS	150	LES PERRIERES	00ha44a98ca	PR3	00ha44a98ca
XS	151	LES PERRIERES	00ha26a64ca	PR3	00ha26a64ca
XS	152	LES PERRIERES	00ha25a40ca	PR3	00ha25a40ca
XS	153	LES PERRIERES	00ha31a52ca	PR3	00ha31a52ca
XS	154	LES PERRIERES	00ha04a58ca	PR3	00ha04a58ca
XS	155	LES PERRIERES	00ha08a82ca	PR3	00ha08a82ca
XS	156	LES PERRIERES	00ha01a42ca	PR3	00ha01a42ca
XS	157	LES PERRIERES	00ha02a37ca	PR3	00ha02a37ca
XS	162	AUGRAIN SUD	00ha10a85ca	PR2	00ha10a85ca
XS	163	AUGRAIN SUD	00ha09a81ca	PR2	00ha09a81ca
XS	164	AUGRAIN NORD	01ha48a45ca	PR2	01ha48a45ca
XS	165	AUGRAIN NORD	01ha87a25ca	PR2	01ha87a25ca
YA	1	PICHON	00ha47a40ca	PR4	00ha47a40ca
YA	3	PICHON	06ha04a30ca	PR4	06ha04a30ca
YA	5	PICHON	03ha09a00ca	PR4	03ha09a00ca
YA	6	PICHON	00ha12a90ca	PR4	00ha12a90ca
YA	7	LA CLOSETTE	01ha57a40ca	PR4	01ha57a40ca
YA	8	LA CLOSETTE	03ha07a50ca	PR4	00ha89a82ca
YA	18	LA CLOSETTE	05ha28a70ca	PR4	05ha28a70ca

Annexe 1-1 LISTE DES PARCELLES (ordre sections et numéros)

Commune : Saffré					
Section	Numéro	Lieu-dit	Surface (ha)	Périmètre	Surface emprise
YA	19	LA CLOSETTE	02ha50a90ca	PR4	02ha50a90ca
YA	22	LA CLOSETTE	00ha06a90ca	PR4	00ha06a90ca
YA	23	LA MAINGUAIS	03ha42a50ca	PR4	03ha42a50ca
YA	24	LA MAINGUAIS	00ha80a40ca	PR4	00ha80a40ca
YA	25	LA MAINGUAIS	00ha32a80ca	PR4	00ha32a80ca
YA	26	LA MAINGUAIS	00ha59a20ca	PR4	00ha59a20ca
YA	42	LA CLOSE	02ha62a50ca	PR4	01ha17a05ca
YA	43	LA CLOSE	04ha14a40ca	PR4	02ha94a22ca
YB	1	LES BRILLANDES	00ha21a70ca	PR4	00ha21a70ca
YB	2	LES BRILLANDES	01ha30a20ca	PR4	01ha30a20ca
YB	3	LES BRILLANDES	00ha03a10ca	PR4	00ha03a10ca
YB	5	LES BRILLANDES	04ha70a60ca	PR4	02ha30a86ca
YB	6	LES BRILLANDES	06ha47a10ca	PR4	03ha07a49ca
YB	7	LES BRILLANDES	00ha14a70ca	PR4	00ha14a70ca
YB	8	LES BRILLANDES	00ha58a70ca	PR4	00ha58a70ca
YB	9	LES BRILLANDES	00ha95a00ca	PR4	00ha95a00ca
YB	18	BEAUJOUR	04ha96a90ca	PR4	03ha84a65ca
YB	19	BEAUJOUR	05ha52a00ca	PR4	03ha13a41ca
YB	20	BEAUJOUR	01ha52a00ca	PR4	00ha88a60ca
YB	22	BEAUJOUR	09ha42a20ca	PR4	04ha25a72ca
YB	43	LES BRILLANDES	00ha80a45ca	PR4	00ha80a45ca
YB	44	LES BRILLANDES	01ha50a25ca	PR4	01ha50a25ca
YB	47	PICHON	00ha22a35ca	PR4	00ha22a35ca
YB	49	PICHON	00ha45a97ca	PR4	00ha45a97ca
YB	75	BEAUJOUR	09ha91a53ca	PR4	03ha34a03ca
YB	76	BEAUJOUR	00ha86a40ca	PR4	00ha86a40ca
YC	12	L ETANG	00ha75a20ca	PR3	00ha06a45ca
YC	16	L ETANG	04ha33a40ca	PR2	03ha25a90ca
YC	16	L ETANG	04ha33a40ca	PR3	01ha07a50ca
YC	17	L ETANG	03ha64a90ca	PR4	02ha89a14ca
YC	18	L ETANG	00ha22a60ca	PR2	00ha01a13ca
YC	18	L ETANG	00ha22a60ca	PR3	00ha05a37ca
YC	18	L ETANG	00ha22a60ca	PR1	00ha00a00ca
YC	19	L ETANG	02ha30a70ca	PR4	02ha30a70ca
YC	20	L ETANG	02ha53a00ca	PR4	02ha53a00ca
YC	22	L ETANG	03ha71a40ca	PR4	02ha62a66ca
YC	23	L ETANG	02ha46a30ca	PR4	02ha46a30ca
YC	24	BEL AIR	04ha21a90ca	PR4	04ha21a90ca
YC	25	BEL AIR	00ha11a60ca	PR4	00ha11a60ca
YC	37	BEL AIR	02ha07a20ca	PR4	02ha07a20ca
YC	44	BELLEVUE	01ha32a03ca	PR4	01ha32a03ca
YC	52	BELLEVUE	00ha06a98ca	PR4	00ha06a98ca
YC	53	LE PONT ROUGE	00ha05a41ca	PR1	00ha05a41ca
YC	55	LE CHATEAU	00ha49a67ca	PR1	00ha24a48ca
YC	55	LE CHATEAU	00ha49a67ca	PR3	00ha25a19ca
YC	56	LE CHATEAU	01ha85a88ca	PR2	01ha85a77ca
YC	56	LE CHATEAU	01ha85a88ca	PR3	00ha00a11ca
YC	57	LE CHATEAU	03ha28a04ca	PR3	01ha57a58ca
YC	58	LE PONT ROUGE	00ha05a90ca	PR1	00ha05a90ca
YC	59	LE PONT ROUGE	01ha37a54ca	PR1	01ha09a08ca
YC	59	LE PONT ROUGE	01ha37a54ca	PR3	00ha28a46ca
YC	60	LE BAN MORRE	00ha26a65ca	PR4	00ha26a65ca
YC	62	LE BAN MORRE	04ha31a19ca	PR4	04ha31a19ca
YC	111	BELLEVUE	02ha66a16ca	PR4	02ha66a16ca
YC	115	RUE DES ENTREPRENEURS	00ha14a63ca	PR4	00ha14a63ca
YC	116	RUE DES ENTREPRENEURS	00ha21a76ca	PR4	00ha21a76ca
YC	122	RUE DES ENTREPRENEURS	00ha01a57ca	PR4	00ha01a57ca
YC	123	LE BAN MORRE	00ha14a31ca	PR4	00ha14a31ca
YD	14	LA RINAIS	00ha23a60ca	PR3	00ha23a60ca
YD	16	LA RINAIS	00ha08a30ca	PR1	00ha08a30ca
YD	17	L AVENUE	00ha53a60ca	PR1	00ha53a60ca
YD	18	L AVENUE	01ha73a70ca	PR1	01ha73a70ca
YD	19	L AVENUE	01ha22a60ca	PR3	01ha22a60ca

Annexe 1-1 LISTE DES PARCELLES (ordre sections et numéros)

Commune : Saffré					
Section	Numéro	Lieu-dit	Surface (ha)	Périmètre	Surface emprise
YD	20	L AVENUE	03ha12a00ca	PR1	00ha00a00ca
YD	20	L AVENUE	03ha12a00ca	PR3	02ha42a59ca
YD	21	L AVENUE	00ha06a70ca	PR3	00ha06a70ca
YD	22	L AVENUE	00ha29a10ca	PR3	00ha29a10ca
YD	23	L AVENUE	00ha67a20ca	PR3	00ha67a20ca
YD	24	L AVENUE	02ha54a40ca	PR3	00ha89a09ca
YD	27	L AVENUE	02ha39a00ca	PR3	02ha39a00ca
YD	28	L AVENUE	01ha07a70ca	PR1	01ha07a70ca
YD	29	L AVENUE	00ha29a40ca	PR1	00ha29a40ca
YD	30	L AVENUE	00ha90a70ca	PR1	00ha90a70ca
YD	31	LA CLOSE D EN BAS	02ha48a30ca	PR4	02ha48a30ca
YD	33	LA CLOSE D EN BAS	00ha05a70ca	PR4	00ha05a70ca
YD	34	LA BRIANDAIS	01ha46a00ca	PR4	01ha46a00ca
YD	35	LA BRIANDAIS	00ha92a90ca	PR4	00ha92a90ca
YD	37	LA BRIANDAIS	03ha43a80ca	PR3	03ha43a80ca
YD	82	LA RINAIS	10ha85a50ca	PR3	04ha24a21ca
YD	82	LA RINAIS	10ha85a50ca	PR2	06ha61a29ca
YD	83	LA RINAIS	01ha94a60ca	PR1	01ha94a60ca
YD	87	LA BRIANDAIS	00ha02a79ca	PR3	00ha02a79ca
YD	88	LA BRIANDAIS	04ha20a31ca	PR3	04ha20a31ca
YD	96	L AVENUE	00ha48a45ca	PR3	00ha48a45ca
YD	97	L AVENUE	00ha38a24ca	PR3	00ha38a24ca
YD	103	LA BRIANDAIS	00ha02a25ca	PR3	00ha02a25ca
YD	104	LA BRIANDAIS	00ha08a74ca	PR3	00ha08a74ca
YD	142	LA CLOSE D EN BAS	01ha37a28ca	PR4	01ha37a28ca
YE	1	LES PARCS	00ha13a40ca	PR4	00ha13a40ca
YE	2	LES PARCS	06ha24a00ca	PR4	06ha24a00ca
YE	3	LES PARCS	00ha05a90ca	PR4	00ha05a90ca
YE	4	LES PARCS	04ha88a00ca	PR4	04ha88a00ca
YE	5	LES PARCS	02ha99a40ca	PR4	02ha99a40ca
YE	11	LES PARCS	02ha43a20ca	PR4	02ha43a20ca
YE	22	L AUBEPINE	02ha30a60ca	PR4	02ha30a60ca
YE	23	L AUBEPINE	00ha57a00ca	PR4	00ha57a00ca
YE	38	LA GRANDE GRUGEAIS	01ha44a50ca	PR4	01ha44a50ca
YE	39	LA GRANDE GRUGEAIS	01ha23a10ca	PR4	01ha23a10ca
YE	41	LA GRANDE GRUGEAIS	00ha56a20ca	PR4	00ha56a20ca
YE	42	LA GRANDE GRUGEAIS	00ha19a60ca	PR4	00ha19a60ca
YE	43	LA GRANDE GRUGEAIS	00ha04a70ca	PR4	00ha04a70ca
YE	44	LA GRANDE GRUGEAIS	00ha17a90ca	PR4	00ha17a90ca
YE	45	LA GRANDE GRUGEAIS	00ha07a60ca	PR4	00ha07a60ca
YE	46	LA GRANDE GRUGEAIS	00ha49a70ca	PR4	00ha49a70ca
YE	58	LA BOUZENAIS	00ha53a90ca	PR4	00ha53a90ca
YE	60	LA BOUZENAIS	00ha45a60ca	PR4	00ha45a60ca
YE	62	LA BOUZENAIS	00ha20a20ca	PR4	00ha20a20ca
YE	63	LA BOUZENAIS	02ha58a30ca	PR4	02ha58a30ca
YE	66	LA BOUZENAIS	02ha70a60ca	PR4	02ha70a60ca
YE	67	LA GUERLAIS	01ha15a60ca	PR4	01ha15a60ca
YE	68	LA GUERLAIS	02ha43a60ca	PR4	02ha43a60ca
YE	69	LA GUERLAIS	00ha94a40ca	PR4	00ha94a40ca
YE	70	LA GUERLAIS	01ha16a30ca	PR4	01ha16a30ca
YE	71	LA GUERLAIS	01ha05a30ca	PR4	01ha05a30ca
YE	72	LA GUERLAIS	05ha80a00ca	PR4	05ha80a00ca
YE	73	LA GUERLAIS	03ha57a60ca	PR4	03ha57a60ca
YE	74	LA GUERLAIS	02ha49a10ca	PR4	02ha49a10ca
YE	75	LA GUERLAIS	01ha26a20ca	PR4	00ha62a97ca
YE	76	LA GUERLAIS	06ha29a10ca	PR4	01ha88a17ca
YE	80	LA GUERLAIS	05ha36a90ca	PR4	05ha36a90ca
YE	83	LA GUERLAIS	00ha14a60ca	PR4	00ha14a60ca
YE	84	LA GUERLAIS	01ha56a70ca	PR4	01ha56a70ca
YE	85	LA GUERLAIS	00ha46a50ca	PR4	00ha46a50ca
YE	86	LA GUERLAIS	02ha50a50ca	PR4	02ha50a50ca
YE	119	LES PARCS	04ha99a50ca	PR4	02ha19a53ca
YE	143	LA BOUZENAIS	00ha89a04ca	PR4	00ha69a86ca

Annexe 1-1 LISTE DES PARCELLES (ordre sections et numéros)

Commune : Saffré					
Section	Numéro	Lieu-dit	Surface (ha)	Périmètre	Surface emprise
YE	234	LA BOUZENAIS	03ha64a12ca	PR4	03ha64a12ca
YH	9	LES FREMOUILS	00ha21a10ca	PR4	00ha21a10ca
YH	13	LES FREMOUILS	00ha03a30ca	PR4	00ha03a30ca
YH	14	LES FREMOUILS	00ha03a30ca	PR4	00ha03a30ca
YH	15	LES FREMOUILS	00ha01a80ca	PR4	00ha01a80ca
YH	16	LES FREMOUILS	05ha41a50ca	PR4	05ha41a50ca
YH	30	LES FREMOUILS	00ha06a00ca	PR4	00ha03a70ca
YH	31	LES FREMOUILS	00ha43a80ca	PR4	00ha43a80ca
YH	33	LA FONTAINE QUI BOUT	02ha20a30ca	PR4	00ha57a68ca
YH	34	LA FONTAINE QUI BOUT	00ha09a20ca	PR4	00ha09a20ca
YH	35	LA FONTAINE QUI BOUT	06ha35a50ca	PR4	01ha21a24ca
YH	38	LA FONTAINE QUI BOUT	02ha77a20ca	PR4	02ha77a20ca
YH	39	LA FONTAINE QUI BOUT	00ha22a90ca	PR4	00ha22a90ca
YH	44	LA FONTAINE QUI BOUT	01ha56a00ca	PR4	01ha56a00ca
YH	48	PIECE DE LA GRUGEAIS	01ha58a10ca	PR4	01ha58a10ca
YH	49	PIECE DE LA GRUGEAIS	13ha88a50ca	PR4	04ha81a93ca
YH	55	LES CHAINAUX	00ha06a60ca	PR4	00ha05a00ca
YH	57	LES CHAINAUX	01ha52a10ca	PR4	01ha52a10ca
YH	58	LA PATACHE	01ha11a52ca	PR4	01ha11a52ca
YH	62	LA PATACHE	00ha53a41ca	PR4	00ha53a41ca
YH	65	GRAND BOIS DE LA BOTTINIER	00ha76a17ca	PR4	00ha76a17ca
YH	66	GRAND BOIS DE LA BOTTINIER	16ha03a63ca	PR4	02ha62a96ca
YH	68	LES CHAINAUX	01ha81a60ca	PR4	01ha81a60ca
YH	70	LES FREMOUILS	00ha47a55ca	PR4	00ha47a55ca
YH	83	LES TERTRES	00ha58a27ca	PR4	00ha58a27ca
YH	84	LES TERTRES	00ha53a94ca	PR4	00ha53a94ca
YH	107	LES FREMOUILS	00ha10a06ca	PR4	00ha10a06ca
YH	108	LES FREMOUILS	00ha23a94ca	PR4	00ha23a94ca
YH	114	LA FONTAINE QUI BOUT	10ha80a78ca	PR4	03ha54a24ca
YK	4	LA BOTTINIERE	00ha13a00ca	PR4	00ha13a00ca
YK	5	LA NOUE CHAUME	00ha08a40ca	PR4	00ha08a40ca
YK	6	LA NOUE CHAUME	01ha14a70ca	PR4	01ha14a70ca
YK	7	LA NOUE CHAUME	00ha91a20ca	PR4	00ha91a20ca
YK	8	LA NOUE CHAUME	01ha68a70ca	PR4	01ha68a70ca
YK	9	LES COPIES	07ha44a20ca	PR4	07ha44a20ca
YK	10	LES COPIES	00ha11a40ca	PR4	00ha11a40ca
YK	11	LES COPIES	03ha37a10ca	PR4	03ha37a10ca
YK	18	LA GRAND HAIE	00ha31a40ca	PR4	00ha05a80ca
YK	21	LA GRAND HAIE	05ha65a30ca	PR4	05ha65a30ca
YK	22	LA GRAND HAIE	00ha05a40ca	PR4	00ha05a40ca
YK	23	LA GRAND HAIE	05ha73a70ca	PR4	02ha20a86ca
YK	36	LA BOTTINIERE	13ha19a37ca	PR4	06ha42a98ca
ZC	14	LE PETIT BAL	01ha51a60ca	PR4	01ha51a60ca
ZC	15	LE PETIT BAL	01ha26a90ca	PR4	01ha26a90ca
ZC	16	LE PETIT BAL	01ha06a50ca	PR4	01ha06a50ca
ZC	17	LE PETIT BAL	01ha92a10ca	PR4	01ha92a10ca
ZC	21	LE PETIT BAL	03ha61a80ca	PR2	00ha01a88ca
ZC	21	LE PETIT BAL	03ha61a80ca	PR4	03ha61a80ca
ZC	22	LE PETIT BAL	04ha20a00ca	PR1	00ha31a89ca
ZC	22	LE PETIT BAL	04ha20a00ca	PR2	00ha46a83ca
ZC	23	LE PETIT BAL	00ha05a50ca	PR2	00ha01a54ca
ZC	23	LE PETIT BAL	00ha05a50ca	PR1	00ha03a96ca
ZC	24	LE PETIT BAL	07ha04a50ca	PR3	06ha24a92ca
ZC	24	LE PETIT BAL	07ha04a50ca	PR1	00ha79a58ca
ZC	25	LE PETIT BAL	01ha55a20ca	PR1	01ha15a47ca
ZC	25	LE PETIT BAL	01ha55a20ca	PR3	00ha39a73ca
ZC	26	LE PETIT BAL	02ha71a60ca	PR1	02ha03a90ca
ZC	26	LE PETIT BAL	02ha71a60ca	PR3	00ha67a70ca
ZC	27	LE PETIT BAL	01ha33a20ca	PR3	01ha33a20ca
ZC	28	LA HAUBELLERIE	00ha11a60ca	PR4	00ha11a60ca
ZC	29	LA HAUBELLERIE	00ha35a80ca	PR4	00ha35a80ca
ZC	33	LA HAUBELLERIE	00ha64a00ca	PR4	00ha64a00ca
ZC	44	LE PETIT BAL	21ha09a13ca	PR2	00ha60a22ca

Annexe 1-1 LISTE DES PARCELLES (ordre sections et numéros)

Commune : Saffré					
Section	Numéro	Lieu-dit	Surface (ha)	Périmètre	Surface emprise
ZC	44	LE PETIT BAL	21ha09a13ca	PR3	02ha54a07ca
ZC	44	LE PETIT BAL	21ha09a13ca	PR4	10ha94a33ca
ZC	44	LE PETIT BAL	21ha09a13ca	PR1	00ha14a51ca
ZC	45	LA CHAUSSEE	01ha15a80ca	PR4	01ha15a80ca
ZC	46	LA CHAUSSEE	00ha48a40ca	PR4	00ha48a40ca
ZC	47	LA CHAUSSEE	02ha64a70ca	PR4	02ha64a70ca
ZC	48	LA CHAUSSEE	00ha16a60ca	PR4	00ha16a60ca
ZC	49	LA CHAUSSEE	02ha61a30ca	PR4	02ha61a30ca
ZC	50	LA CHAUSSEE	00ha42a70ca	PR4	00ha42a70ca
ZC	51	LA CHAUSSEE	00ha17a40ca	PR4	00ha17a40ca
ZC	52	LA CHAUSSEE	00ha24a70ca	PR4	00ha24a70ca
ZC	53	LA CHAUSSEE	00ha33a20ca	PR4	00ha33a20ca
ZC	72	LA CHAUSSEE	00ha09a68ca	PR4	00ha09a68ca
ZC	73	LA CHAUSSEE	00ha13a36ca	PR4	00ha13a36ca
ZC	74	LA CHAUSSEE	00ha09a14ca	PR4	00ha09a14ca
ZC	75	LA CHAUSSEE	00ha08a29ca	PR4	00ha08a29ca
ZC	76	LA CHAUSSEE	00ha13a78ca	PR4	00ha13a78ca
ZC	77	LA CHAUSSEE	00ha06a86ca	PR4	00ha06a86ca
ZC	78	LA CHAUSSEE	00ha14a99ca	PR4	00ha14a99ca
ZD	11	LE PAS SICARD	00ha89a00ca	PR4	00ha89a00ca
ZD	12	LE PAS SICARD	03ha22a10ca	PR4	03ha22a10ca
ZD	13	LE PAS SICARD	00ha16a90ca	PR4	00ha16a90ca
ZD	14	LE PAS SICARD	12ha43a50ca	PR4	05ha58a86ca
ZE	1	LA GROSSAIS	05ha49a60ca	PR3	04ha24a51ca
ZE	1	LA GROSSAIS	05ha49a60ca	PR1	01ha25a09ca
ZE	6	LA GROSSAIS	04ha11a60ca	PR3	01ha75a30ca
ZE	15	BEAUJOUR	04ha19a20ca	PR4	04ha19a20ca
ZE	16	BEAUJOUR	03ha12a00ca	PR4	03ha12a00ca
ZE	20	LA MINOTERIE	01ha97a40ca	PR3	01ha97a40ca
ZE	22	LA MINOTERIE	02ha64a60ca	PR3	02ha64a60ca
ZE	23	LA MINOTERIE	00ha39a60ca	PR3	00ha39a60ca
ZE	24	LA MINOTERIE	02ha85a00ca	PR3	02ha85a00ca
ZE	28	LA MINOTERIE	00ha15a74ca	PR3	00ha15a74ca
ZE	29	LA MINOTERIE	03ha83a06ca	PR3	03ha83a06ca
ZE	41	LA GROSSAIS	04ha16a91ca	PR3	04ha16a91ca
ZE	42	LA CHAUSSEE	00ha14a30ca	PR3	00ha14a30ca
ZE	51	LA MINOTERIE	06ha15a38ca	PR3	03ha76a11ca
ZH	19	LA PREE	00ha07a70ca	PR4	00ha01a25ca
ZH	20	LA PREE	01ha72a70ca	PR4	00ha38a75ca
ZH	21	LA PREE	00ha16a60ca	PR4	00ha16a60ca
ZH	22	LA PREE	03ha16a40ca	PR4	03ha16a40ca
ZH	23	LA PREE	07ha60a30ca	PR4	05ha49a89ca
ZH	25	LE SOUCHAIS	00ha02a10ca	PR4	00ha02a10ca
ZH	26	LE SOUCHAIS	01ha59a20ca	PR4	01ha59a20ca
ZH	27	LE SOUCHAIS	01ha87a30ca	PR4	01ha87a30ca
ZH	38	LE SOUCHAIS	00ha36a31ca	PR4	00ha21a64ca
ZH	39	LE SOUCHAIS	08ha60a79ca	PR4	06ha75a16ca
ZH	45	LE SOUCHAIS	00ha52a45ca	PR4	00ha41a73ca
ZH	46	LE SOUCHAIS	00ha31a10ca	PR4	00ha31a10ca
ZI	16	LE ROTY	00ha15a50ca	PR4	00ha15a50ca
ZI	17	LE ROTY	01ha95a30ca	PR4	01ha95a30ca
ZI	18	LE ROTY	04ha64a40ca	PR4	03ha80a75ca
ZI	21	LE ROTY	01ha40a20ca	PR4	01ha40a20ca
ZI	22	LE ROTY	03ha57a80ca	PR4	03ha57a80ca
ZK	4	LANDES DU LUC	02ha17a20ca	PR4	00ha01a39ca
ZK	5	LANDES DU LUC	01ha12a90ca	PR4	00ha10a96ca
ZK	6	LANDES DU LUC	02ha65a60ca	PR4	00ha35a61ca
ZK	7	LANDES DU LUC	09ha62a90ca	PR4	07ha96a60ca
ZK	8	LANDES DU LUC	00ha11a50ca	PR4	00ha11a50ca
ZK	9	LANDES DU LUC	01ha11a10ca	PR4	01ha11a10ca
ZK	10	LANDES DU LUC	01ha10a00ca	PR4	01ha10a00ca
ZK	11	LANDES DU LUC	01ha71a30ca	PR4	01ha71a30ca
ZK	12	LANDES DU LUC	09ha04a50ca	PR4	09ha04a50ca

Annexe 1-1 LISTE DES PARCELLES (ordre sections et numéros)

Commune : Saffré					
Section	Numéro	Lieu-dit	Surface (ha)	Périmètre	Surface emprise
ZK	13	LANDES DU LUC	01ha13a40ca	PR4	00ha00a00ca
ZK	23	LANDES DU LUC	02ha60a30ca	PR4	01ha23a29ca
ZK	24	LANDES DU LUC	01ha32a70ca	PR4	00ha66a40ca
ZK	25	LANDES DU LUC	02ha29a50ca	PR4	01ha01a86ca
ZK	26	LANDES DU LUC	04ha09a50ca	PR4	04ha09a50ca
ZK	27	LANDES DU LUC	02ha86a10ca	PR4	00ha72a51ca
ZK	28	LANDES DU LUC	02ha19a80ca	PR4	00ha79a51ca
ZK	29	LANDES DU LUC	01ha35a90ca	PR4	01ha35a90ca
ZK	30	LANDES DU LUC	00ha52a40ca	PR4	00ha52a40ca
ZK	31	LANDES DU LUC	00ha21a80ca	PR4	00ha21a80ca
ZK	32	LANDES DU LUC	02ha37a00ca	PR4	02ha37a00ca
ZK	33	LANDES DU LUC	00ha41a60ca	PR4	00ha41a60ca
ZK	34	LANDES DU LUC	00ha69a40ca	PR4	00ha69a40ca
ZK	35	LANDES DU LUC	00ha05a80ca	PR4	00ha05a80ca
ZK	36	LANDES DU LUC	03ha32a70ca	PR4	03ha32a70ca
ZK	37	LANDES DU LUC	02ha49a40ca	PR4	02ha49a40ca
ZK	38	LANDES DU LUC	00ha06a70ca	PR4	00ha06a70ca
ZK	39	LANDES DU LUC	00ha61a20ca	PR4	00ha61a20ca
ZK	40	LANDES DU LUC	02ha23a90ca	PR4	02ha23a90ca
ZK	41	LANDES DU LUC	04ha38a40ca	PR4	03ha29a58ca
ZK	43	LANDES DU LUC	03ha80a20ca	PR4	01ha95a21ca
ZK	44	LANDES DU LUC	00ha24a20ca	PR4	00ha18a11ca
ZK	46	LANDES DU LUC	00ha97a60ca	PR4	00ha97a60ca
ZK	50	LANDES DU LUC	00ha80a40ca	PR4	00ha80a40ca
ZK	51	LANDES DU LUC	00ha09a70ca	PR4	00ha09a70ca
ZK	52	LANDES DU LUC	01ha92a90ca	PR4	01ha92a90ca
ZK	53	LANDES DU LUC	02ha77a90ca	PR4	02ha77a90ca
ZK	54	LANDES DU LUC	01ha41a20ca	PR4	01ha41a20ca
ZK	56	LANDES DU LUC	01ha83a80ca	PR4	00ha92a38ca
ZK	57	LANDES DU LUC	05ha58a00ca	PR4	05ha58a00ca
ZK	58	LANDES DU LUC	04ha53a60ca	PR4	04ha53a60ca
ZK	59	LANDES DU LUC	02ha36a40ca	PR4	02ha36a40ca
ZK	60	LANDES DU LUC	04ha38a00ca	PR4	04ha38a00ca
ZK	61	LANDES DU LUC	00ha68a10ca	PR4	00ha68a10ca
ZK	62	LANDES DU LUC	03ha92a30ca	PR4	03ha92a30ca
ZK	63	LANDES DU LUC	02ha68a10ca	PR4	02ha68a10ca
ZK	64	LANDES DU LUC	00ha27a80ca	PR4	00ha27a80ca
ZL	1	LE VIGNAUD	09ha23a10ca	PR4	02ha13a28ca
ZL	2	LE VIGNAUD	04ha01a40ca	PR4	02ha16a23ca
ZL	3	LE VIGNAUD	00ha03a90ca	PR4	00ha03a41ca
ZL	4	LE VIGNAUD	02ha24a50ca	PR4	02ha24a50ca
ZL	7	LA CLOSE	00ha06a10ca	PR4	00ha06a10ca
ZL	8	LA CLOSE	05ha94a20ca	PR4	05ha22a04ca
ZL	9	MALVILLE	03ha54a10ca	PR4	03ha54a10ca
ZL	10	MALVILLE	02ha33a40ca	PR4	02ha33a40ca
ZL	12	MALVILLE	00ha60a60ca	PR4	00ha60a60ca
ZL	13	MALVILLE	01ha49a60ca	PR4	01ha49a60ca
ZL	14	MALVILLE	01ha03a00ca	PR4	01ha03a00ca
ZL	15	MALVILLE	01ha17a00ca	PR4	01ha17a00ca
ZL	16	GAGNERIE DE CARVARI	03ha80a80ca	PR4	01ha17a78ca
ZL	17	GAGNERIE DE CARVARI	01ha03a40ca	PR4	00ha30a26ca
ZL	18	GAGNERIE DE CARVARI	01ha69a50ca	PR4	00ha42a33ca
ZL	23	GAGNERIE DE CARVARI	00ha82a70ca	PR4	00ha59a99ca
ZL	24	GAGNERIE DE CARVARI	02ha12a30ca	PR4	01ha16a47ca
ZL	25	GAGNERIE DE CARVARI	01ha09a50ca	PR4	01ha09a50ca
ZL	26	GAGNERIE DE CARVARI	00ha65a10ca	PR4	00ha65a10ca
ZL	27	GAGNERIE DE CARVARI	00ha83a30ca	PR4	00ha83a30ca
ZL	28	GAGNERIE DE CARVARI	00ha32a80ca	PR4	00ha32a80ca
ZL	29	GAGNERIE DE CARVARI	00ha48a20ca	PR4	00ha48a20ca
ZL	35	GAGNERIE DE CARVARI	03ha29a40ca	PR4	01ha71a88ca
ZL	36	GAGNERIE DE CARVARI	06ha53a20ca	PR4	03ha25a78ca
ZL	47	GAGNERIE DU VIGNAUD	05ha01a40ca	PR4	02ha32a95ca
ZL	48	GAGNERIE DU VIGNAUD	03ha94a30ca	PR4	00ha48a54ca

Annexe 1-1 LISTE DES PARCELLES (ordre sections et numéros)

Commune : Saffré					
Section	Numéro	Lieu-dit	Surface (ha)	Périmètre	Surface emprise
ZL	49	GAGNERIE DU VIGNAUD	01ha05a00ca	PR4	00ha10a11ca
ZL	50	GAGNERIE DU VIGNAUD	03ha14a50ca	PR4	00ha09a89ca
ZL	58	BEAUSOLEIL	13ha71a50ca	PR4	05ha20a71ca
ZL	59	BEAUSOLEIL	00ha95a80ca	PR4	00ha95a80ca
ZL	60	BEAUSOLEIL	00ha13a80ca	PR4	00ha13a80ca
ZL	61	BEAUSOLEIL	00ha37a60ca	PR4	00ha37a60ca
ZL	62	BEAUSOLEIL	00ha09a90ca	PR4	00ha09a90ca
ZL	64	BEAUSOLEIL	00ha55a60ca	PR4	00ha55a60ca
ZL	65	BEAUSOLEIL	00ha17a70ca	PR4	00ha17a70ca
ZL	98	LE VIGNAUD	08ha57a66ca	PR4	02ha11a99ca
ZM	3	LES FEUGES	01ha72a80ca	PR4	01ha72a80ca
ZM	4	LES FEUGES	00ha05a60ca	PR4	00ha05a60ca
ZM	5	LES FEUGES	00ha59a50ca	PR4	00ha59a50ca
ZM	6	LES FEUGES	01ha27a40ca	PR4	01ha27a40ca
ZM	8	LES FEUGES	01ha22a60ca	PR4	00ha76a24ca
ZM	38	LA MAILLERE	00ha72a00ca	PR4	00ha72a00ca
ZM	39	LA MAILLERE	01ha86a60ca	PR4	01ha86a60ca
ZM	40	LA MAILLERE	00ha59a60ca	PR4	00ha59a60ca
ZM	42	LA MAILLERE	01ha51a20ca	PR4	01ha51a20ca
ZM	43	LA MAILLERE	01ha05a00ca	PR4	01ha05a00ca
ZM	44	LA MAILLERE	00ha62a40ca	PR4	00ha62a40ca
ZM	46	LA MAILLERE	00ha56a40ca	PR4	00ha56a40ca
ZM	47	LA MAILLERE	00ha16a00ca	PR4	00ha16a00ca
ZM	48	LA MAILLERE	00ha58a80ca	PR4	00ha58a80ca
ZM	49	LA MAILLERE	02ha19a00ca	PR4	02ha19a00ca
ZM	50	LA MAILLERE	03ha45a00ca	PR4	03ha45a00ca
ZM	51	LA MAILLERE	03ha45a00ca	PR4	03ha45a00ca
ZM	52	LA MAILLERE	00ha29a00ca	PR4	00ha29a00ca
ZM	53	LA MAILLERE	01ha24a90ca	PR4	01ha24a90ca
ZM	54	LA MAILLERE	00ha72a10ca	PR4	00ha72a10ca
ZM	55	LA MAILLERE	00ha50a10ca	PR4	00ha50a10ca
ZM	56	LA MAILLERE	01ha04a10ca	PR4	01ha04a10ca
ZM	57	LA MAILLERE	00ha18a60ca	PR4	00ha18a60ca
ZM	58	LA MAILLERE	00ha07a90ca	PR4	00ha07a90ca
ZM	59	LA MAILLERE	00ha19a00ca	PR4	00ha19a00ca
ZM	60	LA MAILLERE	00ha08a40ca	PR4	00ha08a40ca
ZM	61	GAGNERIE DE LA GRESSIERE	01ha73a60ca	PR4	01ha73a60ca
ZM	62	GAGNERIE DE LA GRESSIERE	01ha52a60ca	PR4	01ha52a60ca
ZM	63	GAGNERIE DE LA GRESSIERE	00ha76a70ca	PR4	00ha76a70ca
ZM	64	GAGNERIE DE LA GRESSIERE	00ha13a60ca	PR4	00ha11a68ca
ZM	65	GAGNERIE DE LA GRESSIERE	00ha77a30ca	PR4	00ha77a30ca
ZM	66	GAGNERIE DE LA GRESSIERE	02ha16a30ca	PR4	02ha16a30ca
ZM	67	GAGNERIE DE LA GRESSIERE	01ha77a60ca	PR4	01ha77a60ca
ZM	68	GAGNERIE DE LA GRESSIERE	01ha95a80ca	PR4	01ha95a80ca
ZM	69	GAGNERIE DE LA GRESSIERE	02ha95a90ca	PR4	02ha95a90ca
ZM	70	GAGNERIE DE LA GRESSIERE	03ha50a90ca	PR4	03ha50a90ca
ZM	71	GAGNERIE DE LA GRESSIERE	02ha52a10ca	PR4	02ha52a10ca
ZM	72	GAGNERIE DE LA GRESSIERE	00ha51a90ca	PR4	00ha51a90ca
ZM	73	GAGNERIE DE LA GRESSIERE	02ha48a90ca	PR4	02ha48a90ca
ZM	74	GAGNERIE DE LA GRESSIERE	02ha47a90ca	PR4	02ha47a90ca
ZM	78	LA MAILLERE	03ha03a83ca	PR4	03ha03a83ca
ZM	80	LES FEUGES	03ha28a55ca	PR4	01ha90a24ca
ZN	1	LA DOUBLONNIERE	00ha55a50ca	PR4	00ha55a50ca
ZN	2	LA DOUBLONNIERE	00ha94a00ca	PR4	00ha94a00ca
ZN	3	LA DOUBLONNIERE	00ha09a70ca	PR4	00ha09a70ca
ZN	4	LA DOUBLONNIERE	00ha03a00ca	PR4	00ha03a00ca
ZN	7	LA DOUBLONNIERE	00ha63a80ca	PR4	00ha63a80ca
ZN	8	LA SENSIVE	00ha02a00ca	PR4	00ha00a90ca
ZN	9	LA SENSIVE	00ha24a40ca	PR4	00ha24a40ca
ZN	10	LA SENSIVE	00ha35a00ca	PR4	00ha35a00ca
ZN	11	LA SENSIVE	05ha64a50ca	PR4	03ha07a89ca
ZN	23	LA SENSIVE	02ha82a10ca	PR4	02ha82a10ca
ZN	25	LA SENSIVE	00ha53a10ca	PR4	00ha53a10ca

Annexe 1-1 LISTE DES PARCELLES (ordre sections et numéros)

Commune : Saffré					
Section	Numéro	Lieu-dit	Surface (ha)	Périmètre	Surface emprise
ZN	26	LA SENSIVE	06ha22a90ca	PR4	06ha22a90ca
ZN	27	LA SENSIVE	00ha17a10ca	PR4	00ha17a10ca
ZN	28	LA SENSIVE	00ha05a50ca	PR4	00ha05a50ca
ZN	29	LA SENSIVE	03ha63a20ca	PR4	03ha63a20ca
ZN	30	LA SENSIVE	02ha69a40ca	PR4	02ha69a40ca
ZN	31	LA SENSIVE	02ha85a00ca	PR4	02ha85a00ca
ZN	32	LES TOMBEAUX	02ha42a50ca	PR4	02ha42a50ca
ZN	33	LES TOMBEAUX	01ha51a00ca	PR4	01ha51a00ca
ZN	34	LES TOMBEAUX	02ha28a50ca	PR4	02ha28a50ca
ZN	35	LES TOMBEAUX	00ha50a80ca	PR4	00ha50a80ca
ZN	36	LES TOMBEAUX	01ha24a00ca	PR4	01ha24a00ca
ZN	37	LES TOMBEAUX	00ha11a40ca	PR4	00ha11a40ca
ZN	38	LES TOMBEAUX	04ha80a70ca	PR4	04ha80a70ca
ZN	39	LES TOMBEAUX	01ha19a30ca	PR4	01ha19a30ca
ZN	40	LES TOMBEAUX	06ha70a40ca	PR4	04ha49a55ca
ZN	47	LA MAISON ROUGE	07ha12a30ca	PR4	03ha14a97ca
ZN	58	LES QUATRE ROUTES	01ha10a40ca	PR4	01ha10a40ca
ZN	59	LES QUATRE ROUTES	00ha28a30ca	PR4	00ha28a30ca
ZN	60	LES QUATRE ROUTES	00ha71a20ca	PR4	00ha71a20ca
ZN	61	LES QUATRE ROUTES	01ha70a20ca	PR4	01ha37a66ca
ZN	74	LES QUATRE ROUTES	00ha07a00ca	PR4	00ha07a00ca
ZN	75	LES QUATRE ROUTES	00ha00a20ca	PR4	00ha00a16ca
ZN	76	LES QUATRE ROUTES	00ha17a60ca	PR4	00ha17a60ca
ZN	77	RETOIRE	00ha12a80ca	PR4	00ha12a80ca
ZN	78	RETOIRE	00ha05a05ca	PR4	00ha05a05ca
ZN	79	RETOIRE	00ha09a71ca	PR4	00ha09a71ca
ZN	81	RETOIRE	00ha04a30ca	PR4	00ha04a30ca
ZN	82	RETOIRE	00ha10a50ca	PR4	00ha10a50ca
ZO	1	PRES DE CAHAREL	00ha91a50ca	PR4	00ha91a50ca
ZO	2	PRES DE CAHAREL	00ha39a00ca	PR4	00ha39a00ca
ZO	3	PRES DE CAHAREL	00ha39a30ca	PR4	00ha39a30ca
ZO	4	CAHAREL	00ha68a70ca	PR4	00ha68a70ca
ZO	5	CAHAREL	00ha17a80ca	PR4	00ha17a80ca
ZO	6	CAHAREL	00ha30a80ca	PR4	00ha30a80ca
ZO	7	CAHAREL	00ha37a00ca	PR4	00ha37a00ca
ZO	8	CAHAREL	00ha88a50ca	PR4	00ha88a50ca
ZO	10	CAHAREL	11ha61a10ca	PR4	06ha40a20ca
ZO	11	CAHAREL	00ha07a30ca	PR4	00ha07a30ca
ZO	12	CAHAREL	03ha36a40ca	PR4	03ha36a40ca
ZO	21	LE BOIS DE CAHAREL	04ha73a30ca	PR4	00ha19a08ca
ZO	22	LE BOIS DE CAHAREL	03ha77a60ca	PR4	03ha77a60ca
ZO	23	LE BOIS DE CAHAREL	03ha84a20ca	PR4	01ha36a01ca
ZO	24	LE BOIS DE CAHAREL	04ha60a80ca	PR4	01ha64a72ca
ZO	25	LE BOIS DE CAHAREL	00ha17a10ca	PR4	00ha17a10ca
ZO	26	LE BOIS DE CAHAREL	03ha23a60ca	PR4	03ha23a60ca
ZO	27	LE BOIS DE CAHAREL	00ha59a00ca	PR4	00ha59a00ca
ZO	28	LE BOIS DE CAHAREL	00ha03a40ca	PR4	00ha03a40ca
ZO	29	LE BOIS DE CAHAREL	00ha50a90ca	PR4	00ha50a90ca
ZO	30	LE BOIS DE CAHAREL	02ha71a90ca	PR4	02ha71a90ca
ZO	175	CAHAREL	00ha08a20ca	PR4	00ha08a20ca
ZO	186	LE BOIS DE CAHAREL	00ha38a90ca	PR4	00ha38a90ca
ZP	1	LE BOIS IMPERIAL	01ha59a30ca	PR4	01ha59a30ca
ZP	3	LE BOIS IMPERIAL	01ha95a10ca	PR4	01ha95a10ca
ZP	4	LE BOIS IMPERIAL	00ha04a30ca	PR4	00ha04a30ca
ZP	5	LE BOIS IMPERIAL	03ha63a70ca	PR4	03ha63a70ca
ZP	6	LE BOIS IMPERIAL	00ha80a90ca	PR4	00ha45a46ca
ZP	7	LE BOIS IMPERIAL	00ha03a80ca	PR4	00ha03a80ca
ZP	8	LE BOIS IMPERIAL	02ha50a30ca	PR4	02ha50a30ca
ZP	9	LE BOIS IMPERIAL	00ha05a30ca	PR4	00ha05a30ca
ZP	10	LE BOIS IMPERIAL	02ha70a40ca	PR4	02ha70a40ca
ZP	25	LE QUAI	01ha12a70ca	PR4	01ha12a70ca
ZP	26	LE QUAI	02ha08a50ca	PR4	02ha08a50ca
ZP	27	LE QUAI	00ha09a10ca	PR4	00ha03a96ca

Annexe 1-1 LISTE DES PARCELLES (ordre sections et numéros)

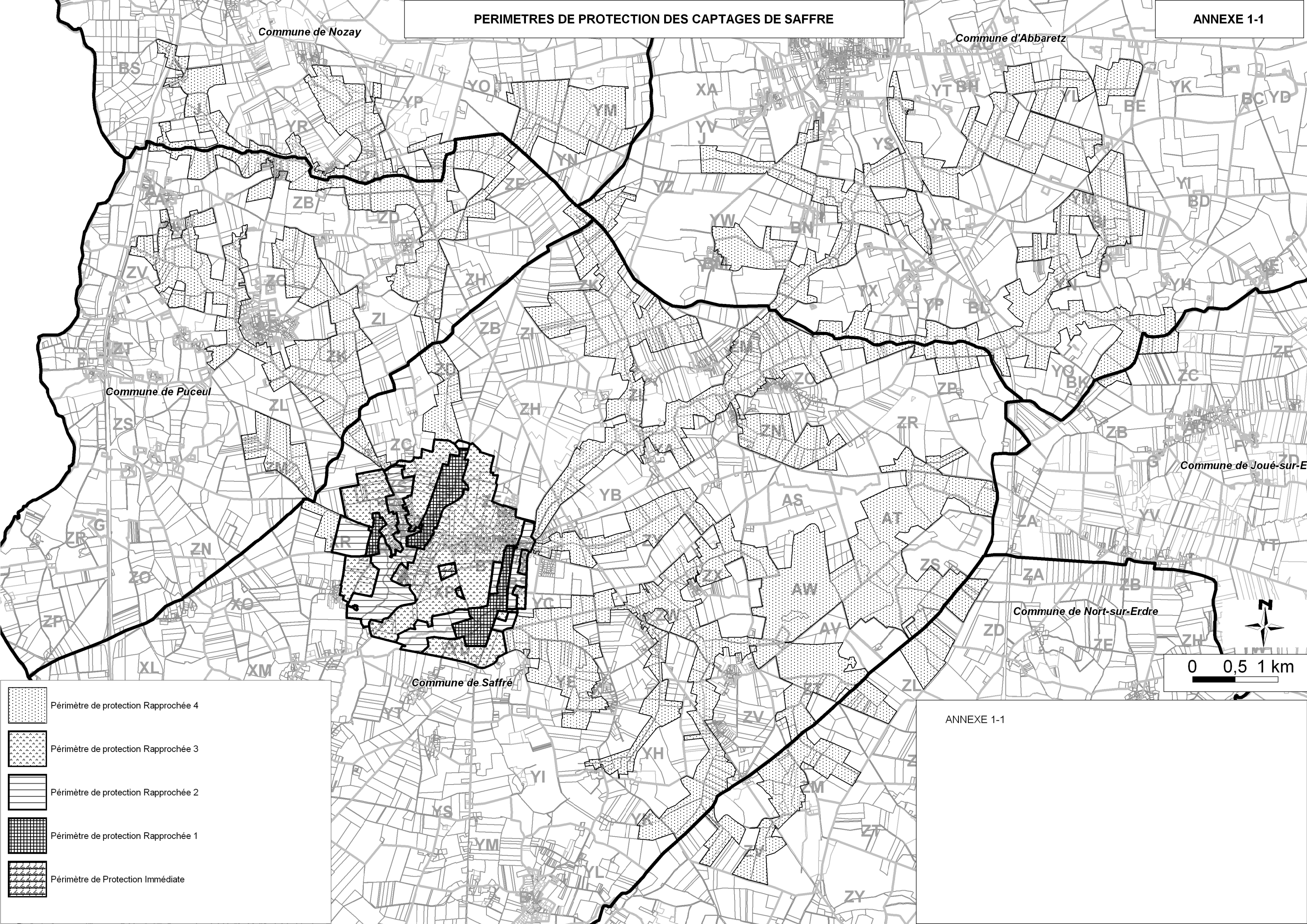
Commune : Saffré					
Section	Numéro	Lieu-dit	Surface (ha)	Périmètre	Surface emprise
ZP	29	LE QUAI	03ha93a40ca	PR4	03ha93a40ca
ZP	67	LE BOIS IMPERIAL	00ha03a19ca	PR4	00ha03a19ca
ZR	15	LE BOIS IMPERIAL	04ha26a90ca	PR4	01ha17a36ca
ZR	16	LE BOIS IMPERIAL	01ha20a70ca	PR4	01ha20a70ca
ZR	17	LE PAVILLON	00ha72a60ca	PR4	00ha72a60ca
ZR	18	LE PAVILLON	00ha12a70ca	PR4	00ha12a70ca
ZR	19	LE PAVILLON	01ha72a50ca	PR4	01ha72a50ca
ZR	25	LE PAVILLON	00ha08a10ca	PR4	00ha08a10ca
ZR	26	LE PAVILLON	00ha15a80ca	PR4	00ha15a80ca
ZR	27	LE PAVILLON	09ha15a20ca	PR4	09ha15a20ca
ZR	28	LE PAVILLON	04ha43a90ca	PR4	04ha43a90ca
ZR	29	LE PAVILLON	02ha54a70ca	PR4	02ha54a70ca
ZR	30	LE PAVILLON	00ha04a50ca	PR4	00ha04a50ca
ZR	31	LA FRESNELLE	01ha89a40ca	PR4	01ha89a40ca
ZR	32	LA FRESNELLE	00ha04a10ca	PR4	00ha04a10ca
ZR	33	LA FRESNELLE	00ha84a60ca	PR4	00ha84a60ca
ZR	34	LA FRESNELLE	00ha03a90ca	PR4	00ha03a90ca
ZR	42	LA FRESNELLE	15ha28a60ca	PR4	05ha30a42ca
ZR	43	LE PAVILLON	00ha78a49ca	PR4	00ha78a49ca
ZR	44	LE PAVILLON	05ha31a21ca	PR4	05ha31a21ca
ZS	2	LE PAS DU HOUX	28ha81a70ca	PR4	07ha26a46ca
ZS	3	LE PAS DU HOUX	00ha56a80ca	PR4	00ha24a04ca
ZS	4	LE PAS DU HOUX	07ha64a80ca	PR4	07ha64a80ca
ZS	5	LES MAQUIS	00ha06a60ca	PR4	00ha06a60ca
ZS	6	LES MAQUIS	03ha94a30ca	PR4	03ha94a30ca
ZS	7	LES MAQUIS	00ha10a30ca	PR4	00ha10a30ca
ZS	9	LES MAQUIS	02ha65a90ca	PR4	02ha65a90ca
ZS	10	LES MAQUIS	01ha37a20ca	PR4	01ha37a20ca
ZS	12	LES MAQUIS	08ha30a60ca	PR4	08ha30a60ca
ZS	13	LES MAQUIS	00ha09a20ca	PR4	00ha09a20ca
ZS	14	LES MAQUIS	00ha06a60ca	PR4	00ha06a60ca
ZS	20	FORET DE SAFFRE	00ha32a70ca	PR4	00ha32a70ca
ZS	21	FORET DE SAFFRE	00ha01a89ca	PR4	00ha01a89ca
ZS	22	LES MAQUIS	00ha54a80ca	PR4	00ha54a80ca
ZS	23	LES MAQUIS	01ha21a60ca	PR4	01ha21a60ca
ZT	2	L ETANG NEUF	01ha65a40ca	PR4	01ha65a40ca
ZT	3	L ETANG NEUF	00ha07a70ca	PR4	00ha07a70ca
ZT	4	L ETANG NEUF	00ha73a40ca	PR4	00ha73a40ca
ZT	5	L ETANG NEUF	00ha18a80ca	PR4	00ha18a80ca
ZT	6	L ETANG NEUF	00ha32a00ca	PR4	00ha32a00ca
ZT	7	L ETANG NEUF	00ha04a10ca	PR4	00ha04a10ca
ZT	16	FORET DE SAFFRE	01ha07a80ca	PR4	00ha54a49ca
ZT	18	FORET DE SAFFRE	01ha74a40ca	PR4	01ha74a40ca
ZT	19	FORET DE SAFFRE	04ha39a30ca	PR4	04ha39a30ca
ZT	20	FORET DE SAFFRE	00ha15a10ca	PR4	00ha15a10ca
ZT	21	FORET DE SAFFRE	00ha89a60ca	PR4	00ha89a60ca
ZT	22	FORET DE SAFFRE	02ha16a80ca	PR4	02ha16a80ca
ZT	23	FORET DE SAFFRE	00ha04a10ca	PR4	00ha04a10ca
ZT	24	FORET DE SAFFRE	01ha91a60ca	PR4	01ha91a60ca
ZT	26	LES LANDES	00ha07a50ca	PR4	00ha07a50ca
ZT	28	LES LANDES	01ha49a20ca	PR4	01ha49a20ca
ZT	29	LES LANDES	00ha12a70ca	PR4	00ha12a70ca
ZT	41	L ETANG NEUF	00ha88a50ca	PR4	00ha88a50ca
ZT	47	L ETANG NEUF	00ha22a50ca	PR4	00ha22a50ca
ZT	50	L ETANG NEUF	05ha46a75ca	PR4	05ha46a75ca
ZT	52	LES LANDES	04ha27a05ca	PR4	04ha27a05ca
ZV	1	LA ROBERDIERE	05ha22a10ca	PR4	03ha54a04ca
ZV	2	LA ROBERDIERE	00ha14a80ca	PR4	00ha14a80ca
ZV	8	MARIGNAC	04ha41a90ca	PR4	03ha36a71ca
ZV	12	MARIGNAC	01ha09a80ca	PR4	00ha79a50ca
ZV	13	MARIGNAC	00ha35a30ca	PR4	00ha35a30ca
ZV	33	LES TROIS CHEMINS	05ha54a50ca	PR4	05ha54a50ca
ZV	34	LES TROIS CHEMINS	00ha09a00ca	PR4	00ha09a00ca

Annexe 1-1 LISTE DES PARCELLES (ordre sections et numéros)

Commune : Saffré					
Section	Numéro	Lieu-dit	Surface (ha)	Périmètre	Surface emprise
ZV	35	LES TROIS CHEMINS	02ha68a50ca	PR4	02ha68a50ca
ZV	36	LES TROIS CHEMINS	01ha41a40ca	PR4	01ha41a40ca
ZV	44	BELLEVILLE	00ha34a90ca	PR4	00ha34a90ca
ZV	46	TOURNEBRIDE	02ha80a20ca	PR4	02ha80a20ca
ZV	50	LA GRUGEAIS	05ha39a90ca	PR4	03ha31a35ca
ZV	51	LA GRUGEAIS	03ha54a40ca	PR4	01ha11a53ca
ZV	52	LA GRUGEAIS	00ha68a60ca	PR4	00ha17a97ca
ZV	53	LA GRUGEAIS	00ha19a80ca	PR4	00ha19a80ca
ZV	54	LA GRUGEAIS	01ha26a10ca	PR4	00ha38a36ca
ZV	55	LA GRUGEAIS	02ha91a00ca	PR4	01ha04a85ca
ZV	56	LA GRUGEAIS	01ha28a30ca	PR4	01ha28a30ca
ZV	57	LA GRUGEAIS	00ha24a20ca	PR4	00ha24a20ca
ZV	58	LA GRUGEAIS	00ha76a70ca	PR4	00ha27a90ca
ZV	59	LA GRUGEAIS	00ha34a30ca	PR4	00ha12a40ca
ZV	60	LA GRUGEAIS	02ha04a40ca	PR4	00ha68a62ca
ZV	61	LA GRUGEAIS	02ha48a20ca	PR4	01ha48a01ca
ZV	63	LA GRUGEAIS	00ha01a00ca	PR4	00ha01a00ca
ZV	64	LA GRUGEAIS	00ha13a20ca	PR4	00ha13a20ca
ZV	146	BELLEVILLE	00ha60a15ca	PR4	00ha60a15ca
ZV	147	BELLEVILLE	00ha69a45ca	PR4	00ha69a45ca
ZV	159	MARIGNAC	00ha00a78ca	PR4	00ha00a78ca
ZV	160	MARIGNAC	00ha02a15ca	PR4	00ha02a15ca
ZV	161	MARIGNAC	00ha02a14ca	PR4	00ha02a14ca
ZV	185	LA CADSOUDIÈRE	02ha09a96ca	PR4	00ha97a91ca
ZW	4	PIECE DE LA DURANTAIS	03ha48a10ca	PR4	03ha48a10ca
ZW	5	PIECE DE LA DURANTAIS	00ha73a70ca	PR4	00ha73a70ca
ZW	6	PIECE DE LA DURANTAIS	01ha06a00ca	PR4	01ha06a00ca
ZW	7	PIECE DE LA DURANTAIS	00ha48a10ca	PR4	00ha48a10ca
ZW	8	PIECE DE LA DURANTAIS	00ha13a60ca	PR4	00ha07a26ca
ZW	9	PIECE DE LA DURANTAIS	01ha58a50ca	PR4	01ha04a66ca
ZW	10	PIECE DE LA DURANTAIS	00ha29a70ca	PR4	00ha29a70ca
ZW	15	LA DURANTAIS	00ha08a20ca	PR4	00ha06a30ca
ZW	16	LA DURANTAIS	05ha57a40ca	PR4	05ha57a40ca
ZW	17	LA DURANTAIS	00ha21a80ca	PR4	00ha21a80ca
ZW	18	LA DURANTAIS	02ha44a30ca	PR4	02ha44a30ca
ZW	24	LE CHAMP DE LA FOSSE	08ha79a30ca	PR4	00ha20a29ca
ZW	25	LE CHAMP DE LA FOSSE	01ha33a10ca	PR4	01ha33a10ca
ZW	26	LE CHAMP DE LA FOSSE	00ha28a00ca	PR4	00ha28a00ca
ZW	27	LE CHAMP DE LA FOSSE	04ha34a00ca	PR4	04ha34a00ca
ZW	29	GATINE	00ha66a20ca	PR4	00ha66a20ca
ZW	30	GATINE	01ha53a10ca	PR4	01ha53a10ca
ZW	31	GATINE	01ha46a70ca	PR4	01ha46a70ca
ZW	32	GATINE	00ha29a00ca	PR4	00ha07a94ca
ZW	38	GATINE	01ha33a40ca	PR4	01ha33a40ca
ZW	39	GATINE	00ha09a40ca	PR4	00ha09a40ca
ZW	40	GATINE	00ha06a40ca	PR4	00ha06a40ca
ZW	41	LES CHAMPS GRIS	01ha81a20ca	PR4	01ha81a20ca
ZW	42	LES CHAMPS GRIS	02ha69a00ca	PR4	02ha69a00ca
ZW	47	LES CHAMPS GRIS	05ha75a00ca	PR4	01ha98a83ca
ZW	48	LES CHAMPS GRIS	00ha04a30ca	PR4	00ha04a30ca
ZW	49	LES CHAMPS GRIS	00ha04a00ca	PR4	00ha04a00ca
ZW	50	L APSIGUAIS	00ha48a80ca	PR4	00ha48a80ca
ZW	51	L APSIGUAIS	00ha46a20ca	PR4	00ha46a20ca
ZW	52	L APSIGUAIS	00ha04a00ca	PR4	00ha04a00ca
ZW	53	L APSIGUAIS	00ha48a30ca	PR4	00ha48a30ca
ZW	56	L APSIGUAIS	00ha05a00ca	PR4	00ha02a27ca
ZW	58	L APSIGUAIS	00ha18a30ca	PR4	00ha18a30ca
ZW	59	L APSIGUAIS	00ha12a70ca	PR4	00ha12a70ca
ZW	60	L APSIGUAIS	00ha79a20ca	PR4	00ha79a20ca
ZW	61	L APSIGUAIS	03ha58a50ca	PR4	03ha04a25ca
ZW	63	L APSIGUAIS	00ha69a00ca	PR4	00ha69a00ca
ZW	65	L APSIGUAIS	00ha03a30ca	PR4	00ha03a30ca
ZW	66	L APSIGUAIS	00ha16a40ca	PR4	00ha16a40ca

Annexe 1-1 LISTE DES PARCELLES (ordre sections et numéros)

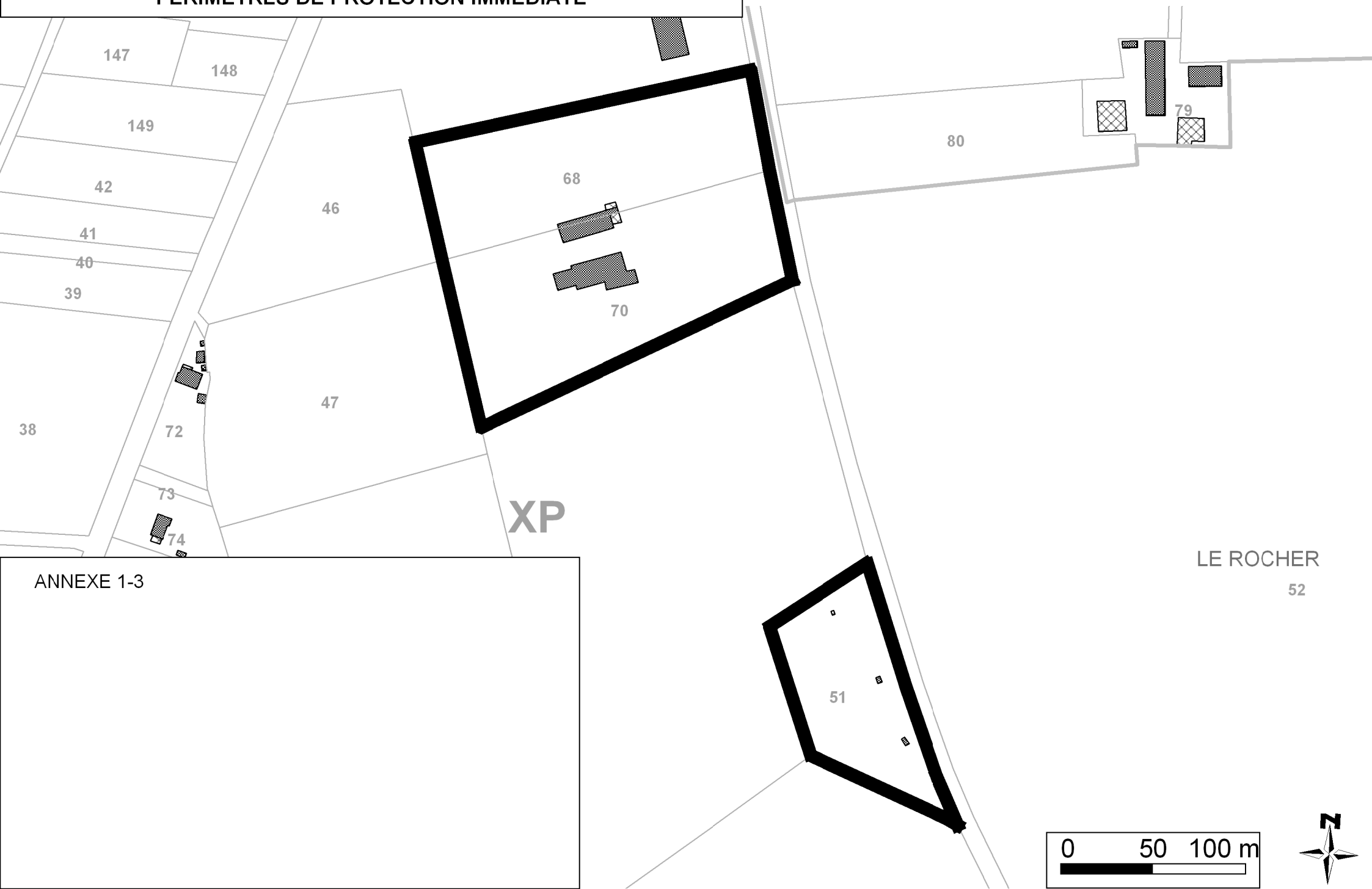
Commune : Saffré					
Section	Numéro	Lieu-dit	Surface (ha)	Périmètre	Surface emprise
ZW	67	L APSIGUAIS	00ha25a80ca	PR4	00ha25a80ca
ZW	71	LANDES DU GRAND MOULIN	00ha71a92ca	PR4	00ha45a97ca
ZW	79	L APSIGUAIS	00ha26a60ca	PR4	00ha26a60ca
ZW	80	L APSIGUAIS	00ha24a69ca	PR4	00ha24a69ca
ZW	96	L APSIGUAIS	00ha12a70ca	PR4	00ha12a70ca
ZW	98	L APSIGUAIS	00ha25a30ca	PR4	00ha25a30ca
ZW	99	L APSIGUAIS	00ha12a83ca	PR4	00ha12a83ca
ZW	174	LE COURTIL	00ha48a10ca	PR4	00ha48a10ca
ZW	192	L APSIGUAIS	00ha61a05ca	PR4	00ha61a05ca
ZW	194	LA DURANTAIS	00ha45a50ca	PR4	00ha45a50ca
ZW	196	LA DURANTAIS	02ha34a60ca	PR4	00ha67a39ca
ZW	210	LANDES DU GRAND MOULIN	00ha17a76ca	PR4	00ha17a76ca
ZW	211	LANDES DU GRAND MOULIN	00ha02a84ca	PR4	00ha02a84ca
ZW	214	L APSIGUAIS	00ha10a42ca	PR4	00ha10a42ca
ZW	215	L APSIGUAIS	00ha10a81ca	PR4	00ha10a81ca
ZW	216	L APSIGUAIS	00ha06a65ca	PR4	00ha06a65ca
ZW	217	L APSIGUAIS	00ha44a25ca	PR4	00ha44a25ca
ZW	227	L APSIGUAIS	08ha96a30ca	PR4	06ha52a95ca
ZW	233	GATINE	03ha60a41ca	PR4	02ha09a05ca
ZW	238	LA DURANTAIS	00ha61a29ca	PR4	00ha61a29ca
ZW	246	L APSIGUAIS	00ha00a20ca	PR4	00ha00a20ca
ZW	247	L APSIGUAIS	00ha00a34ca	PR4	00ha00a34ca
ZW	248	L APSIGUAIS	00ha10a56ca	PR4	00ha10a56ca
ZW	253	GATINE	05ha57a07ca	PR4	04ha11a62ca
ZX	1	LES CARRES	00ha03a80ca	PR4	00ha03a80ca
ZX	2	LES CARRES	02ha20a20ca	PR4	02ha20a20ca
ZX	3	LES CARRES	01ha64a90ca	PR4	01ha64a90ca
ZX	5	LES CARRES	01ha84a30ca	PR4	01ha84a30ca
ZX	6	LES CARRES	02ha04a30ca	PR4	00ha60a09ca
ZX	9	LES CARRES	00ha08a50ca	PR4	00ha08a50ca
ZX	13	LES CARRES	12ha38a80ca	PR4	07ha02a90ca
ZX	15	LES CARRES	11ha80a70ca	PR4	06ha67a01ca
ZX	16	LES CARRES	00ha09a40ca	PR4	00ha09a40ca
ZX	17	LE GRAND JARDIN	02ha42a00ca	PR4	02ha42a00ca
ZX	32	LE GRAND JARDIN	07ha64a80ca	PR4	07ha64a80ca
ZX	39	FORET DE SAFFRE	04ha80a60ca	PR4	04ha80a60ca
ZX	45	LA DURANTAIS	00ha48a10ca	PR4	00ha48a10ca
ZX	46	LA DURANTAIS	00ha47a80ca	PR4	00ha47a80ca
ZX	47	LA DURANTAIS	00ha30a44ca	PR4	00ha30a44ca
ZX	49	LA DURANTAIS	00ha33a52ca	PR4	00ha33a52ca
ZX	50	LA DURANTAIS	00ha02a08ca	PR4	00ha02a08ca
ZX	57	LES CARRES	04ha64a39ca	PR4	04ha64a39ca
ZY	6	LANDES DU GRAND MOULIN	05ha56a70ca	PR4	02ha45a51ca
ZY	7	LANDES DU GRAND MOULIN	00ha44a60ca	PR4	00ha16a68ca
ZY	8	LANDES DU GRAND MOULIN	02ha70a10ca	PR4	02ha70a10ca
ZY	9	LANDES DU GRAND MOULIN	00ha37a60ca	PR4	00ha37a60ca
ZY	10	LANDES DU GRAND MOULIN	00ha83a20ca	PR4	00ha83a20ca
ZY	23	LES PRISES DU MUR	07ha30a10ca	PR4	03ha51a55ca
ZY	25	LES PRISES DU MUR	00ha29a20ca	PR4	00ha29a20ca
ZY	26	LES PRISES DU MUR	11ha30a80ca	PR4	08ha55a65ca
ZY	27	LES PRISES DU MUR	02ha92a30ca	PR4	02ha92a30ca



PERIMETRES DE PROTECTION DES CAPTAGES DE SAFFRE

ANNEXE 1-3

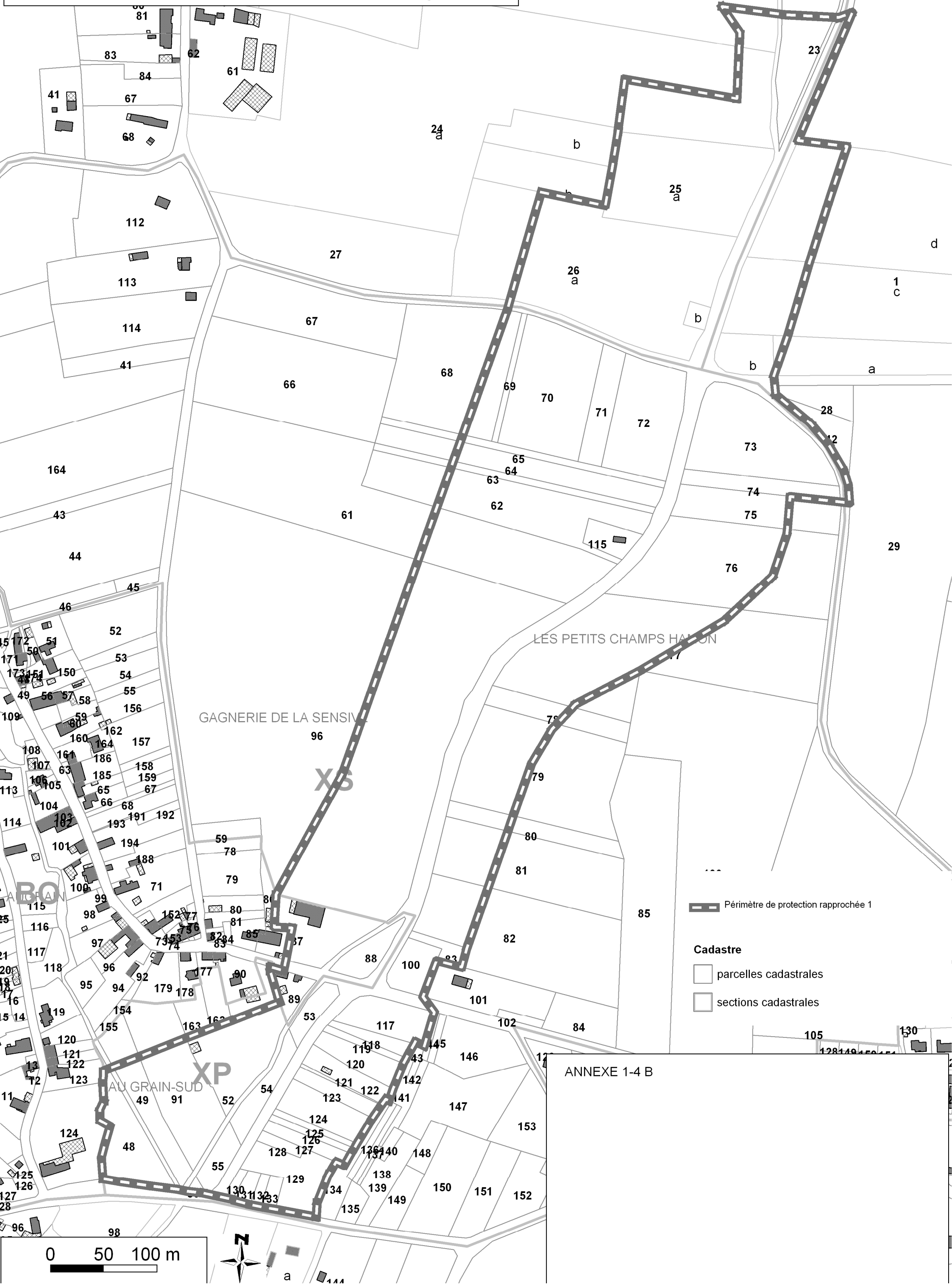
PERIMETRES DE PROTECTION IMMEDIATE



PERIMETRES DE PROTECTION RAPPROCHEE 1 - Mortrais



PERIMETRES DE PROTECTION RAPPROCHEE 1 - Augrain



— Périmètre de protection rapprochée 1

Cadastre

□ parcelles cadastrales

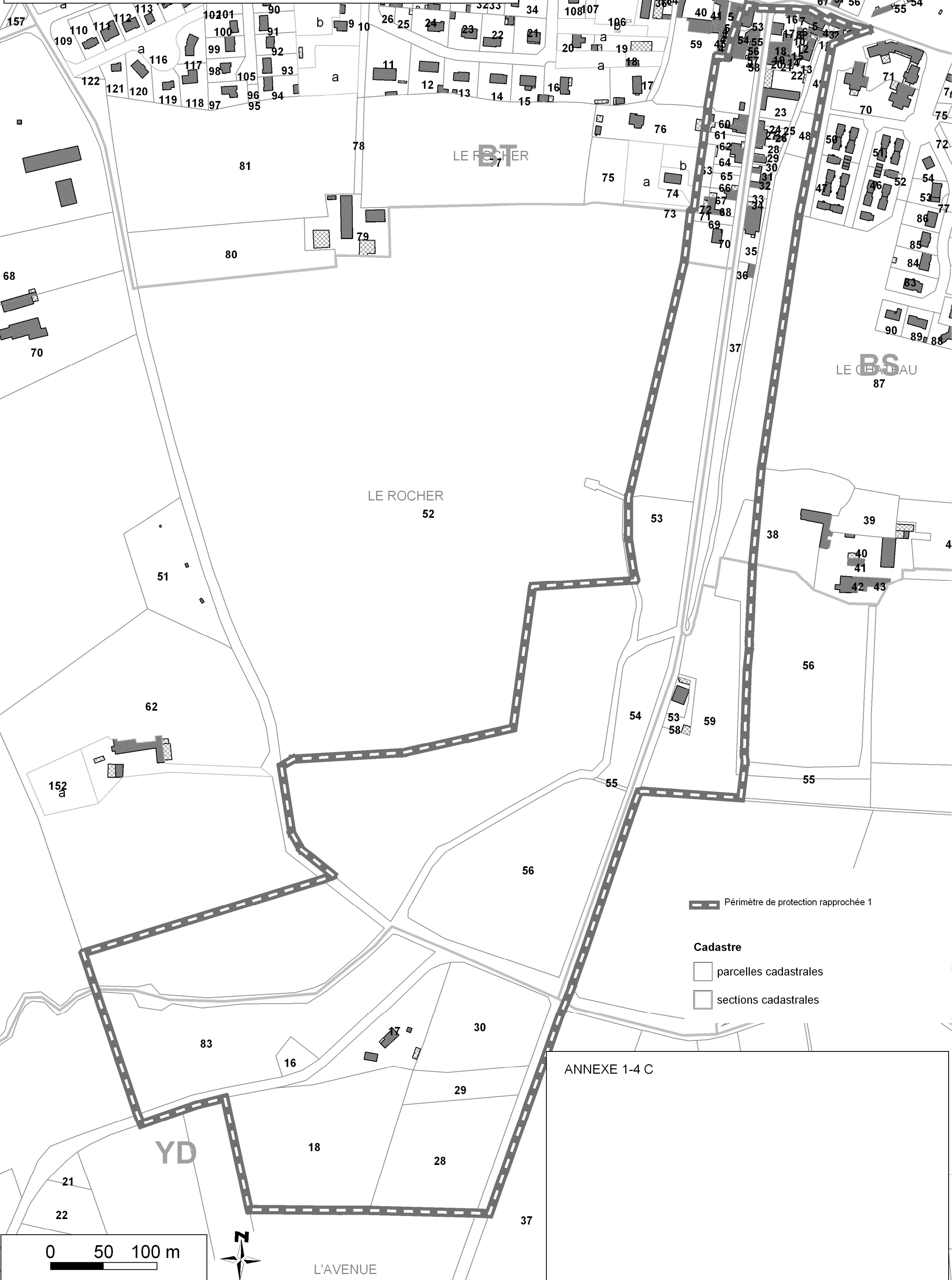
□ sections cadastrales

ANNEXE 1-4 B

0 50 100 m



PERIMETRES DE PROTECTION RAPPROCHEE 1 - Est



— Périmètre de protection rapprochée 1

Cadastre

□ parcelles cadastrales

□ sections cadastrales

ANNEXE 1-4 C

0 50 100 m



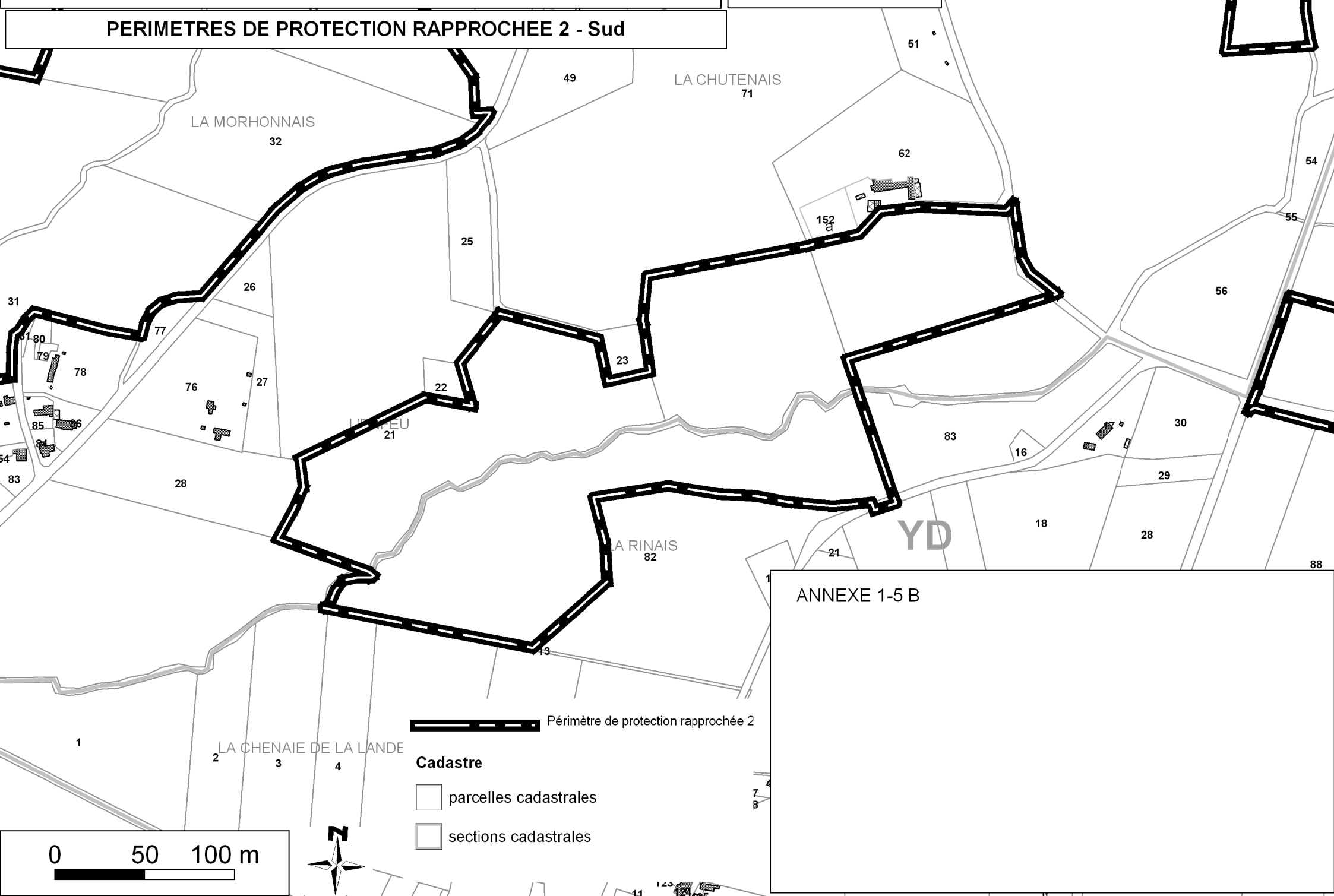
L'AVENUE

PERIMETRES DE PROTECTION DES CAPTAGES DE SAFFRE

ANNEXE 1-5 B

LE ROCHER
52

PERIMETRES DE PROTECTION RAPPROCHEE 2 - Sud



LA CHUTENAIS
71

LA MORHONNAIS
32

62

152
a

56

31

26

25

23

76

27

22

21

83

16

30

28

18

28



LA RINAIS
82

YD

21

ANNEXE 1-5 B

 Périmètre de protection rapprochée 2

- Cadastre**
-  parcelles cadastrales
 -  sections cadastrales

0 50 100 m



LA CHENAIE DE LA LANDE

1

2

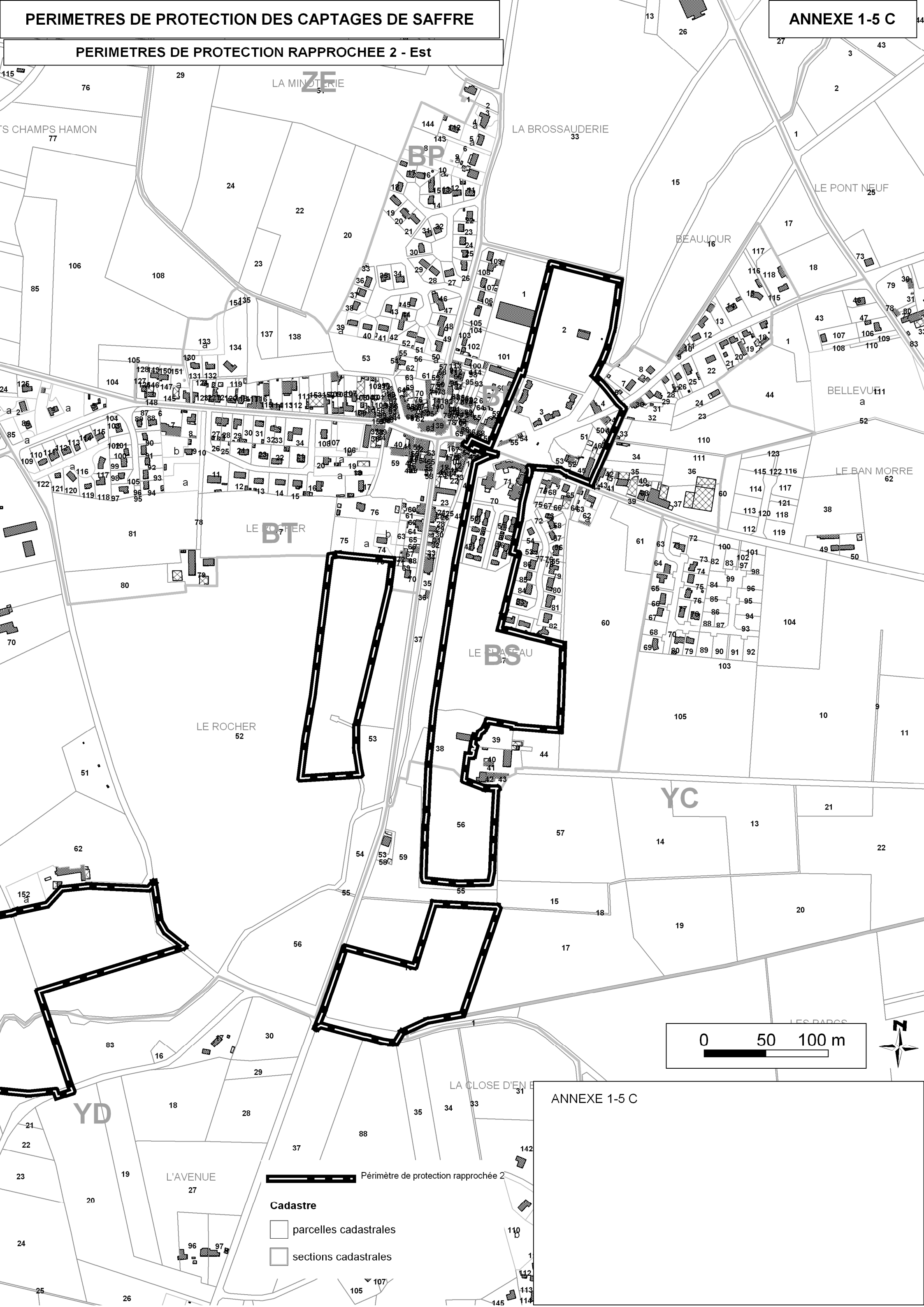
3

4

11

123

PERIMETRES DE PROTECTION RAPPROCHEE 2 - Est



LA MINOTERIE

LA BROSSAUDERIE

LE PONT NEUF

BEAUJOUR

BELLEVUE

LE BAN MORRE

LE ROCHER

LE BATAU

YC



LA CLOSE D'EN B...

L'AVENUE

YD

ANNEXE 1-5 C

Périmètre de protection rapprochée 2

- Cadastre**
-  parcelles cadastrales
 -  sections cadastrales

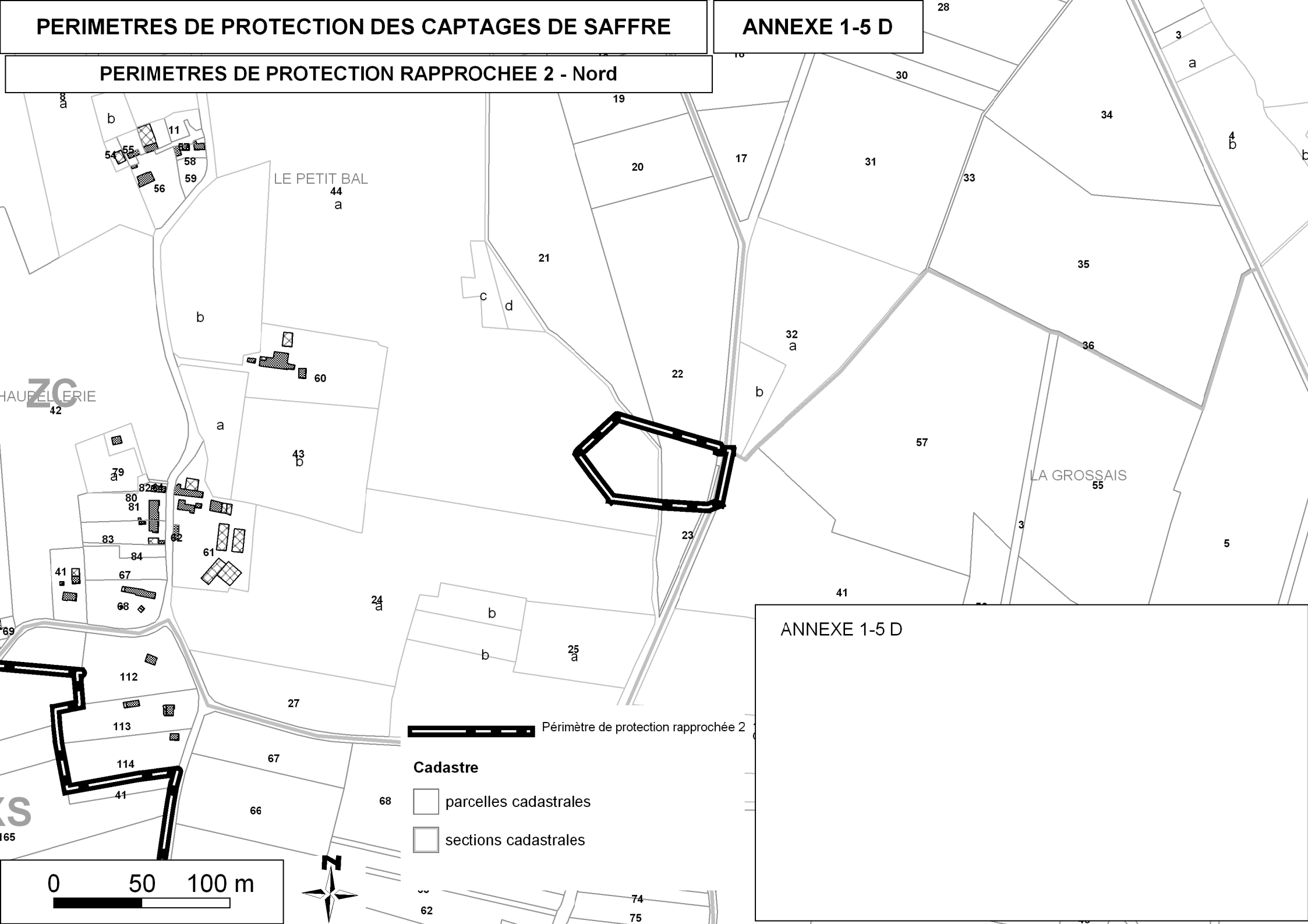
0 50 100 m



PERIMETRES DE PROTECTION DES CAPTAGES DE SAFFRE



ANNEXE 1-5 D

PERIMETRES DE PROTECTION RAPPROCHEE 2 - Nord



ANNEXE 1-5 D

 Périmètre de protection rapprochée 2




- Cadastré**
-  parcelles cadastrales
 -  sections cadastrales

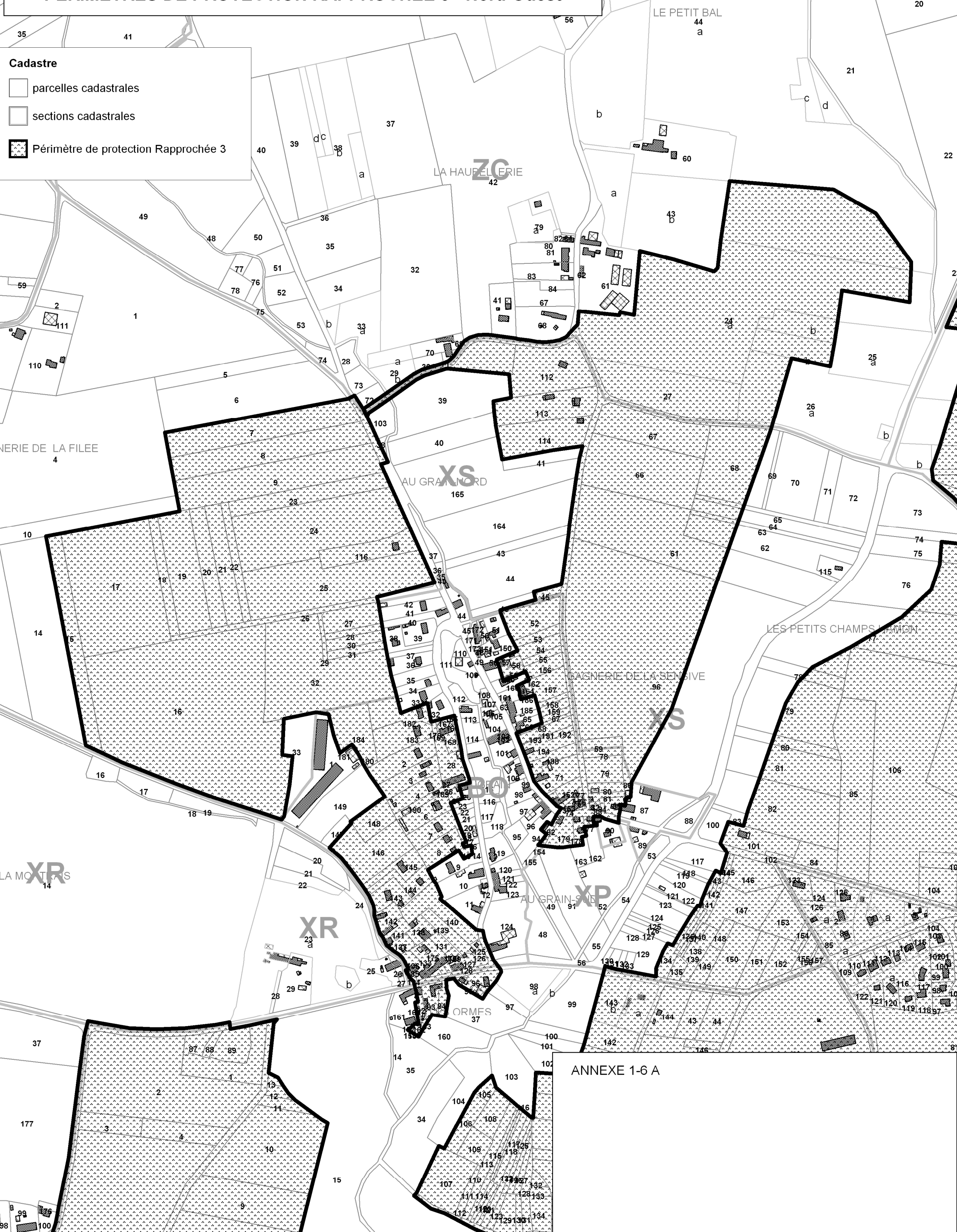
0 50 100 m



PERIMETRES DE PROTECTION RAPPROCHEE 3 - Nord-Ouest

Cadastre

-  parcelles cadastrales
-  sections cadastrales
-  Périmètre de protection Rapprochée 3



ANNEXE 1-6 A

0 50 100 m



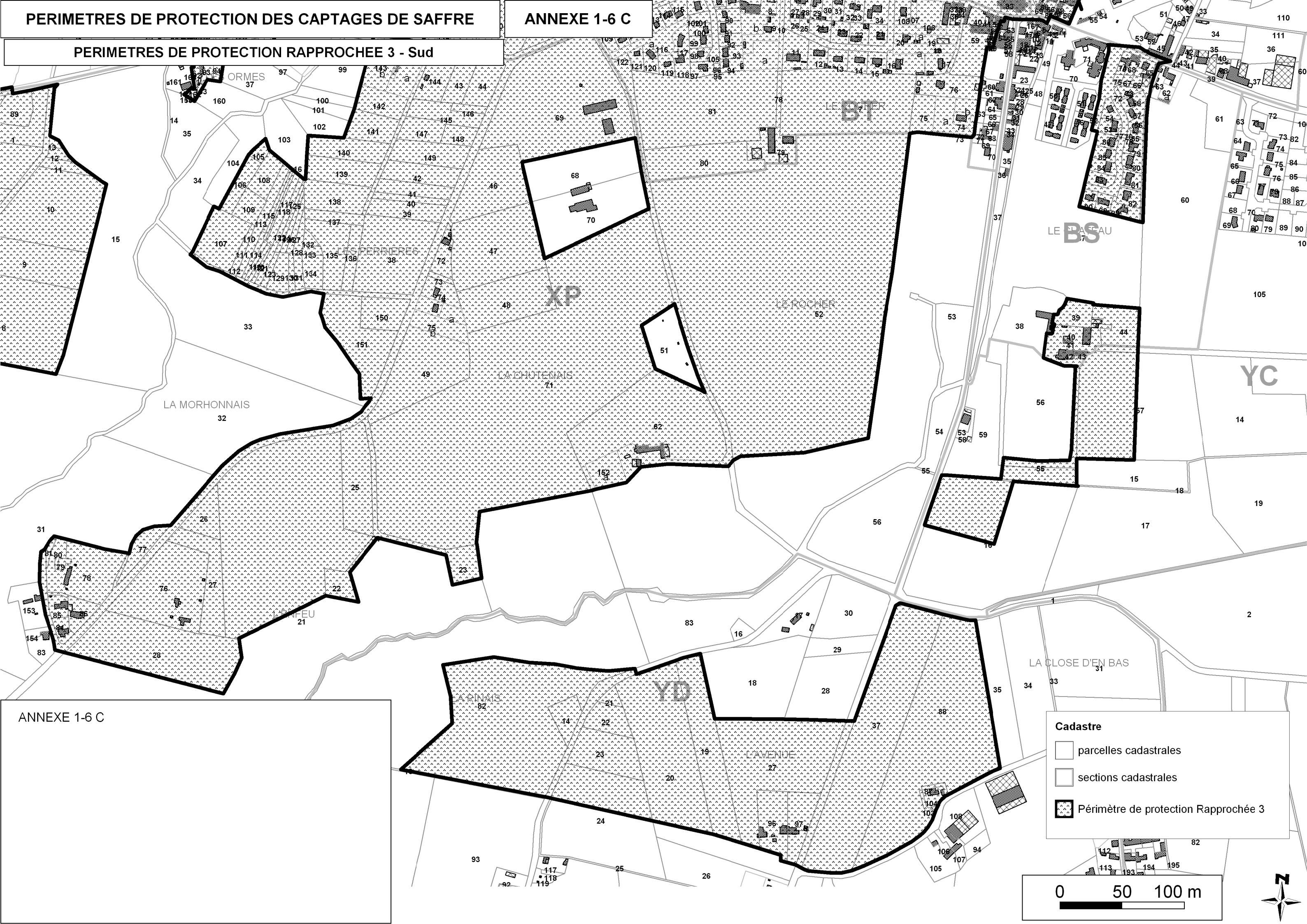
PERIMETRES DE PROTECTION RAPPROCHEE 3 - Nord

Cadastre

- parcels cadastrales
- sections cadastrales
- Périmètre de protection Rapprochée 3



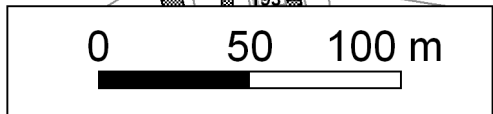
PERIMETRES DE PROTECTION RAPPROCHEE 3 - Sud

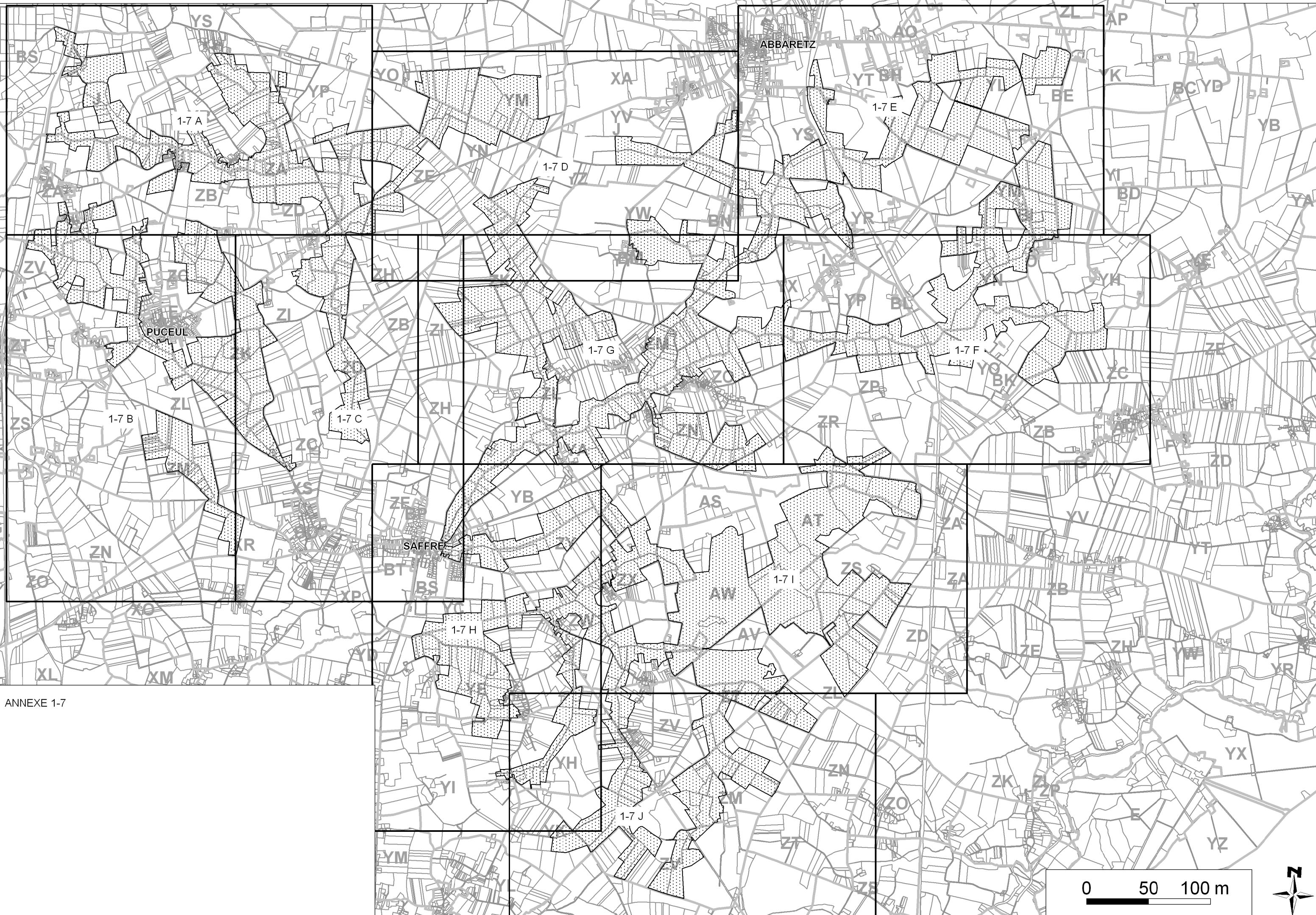


ANNEXE 1-6 C

Cadastre

- parcels cadastrales
- sections cadastrales
- Périmètre de protection Rapprochée 3





ANNEXE 1-7



PERIMETRES DE PROTECTION RAPPROCHEE 4 - 1-7 C



ANNEXE 1-7 C

— Périmètre de protection rapprochée 4

Cadastre

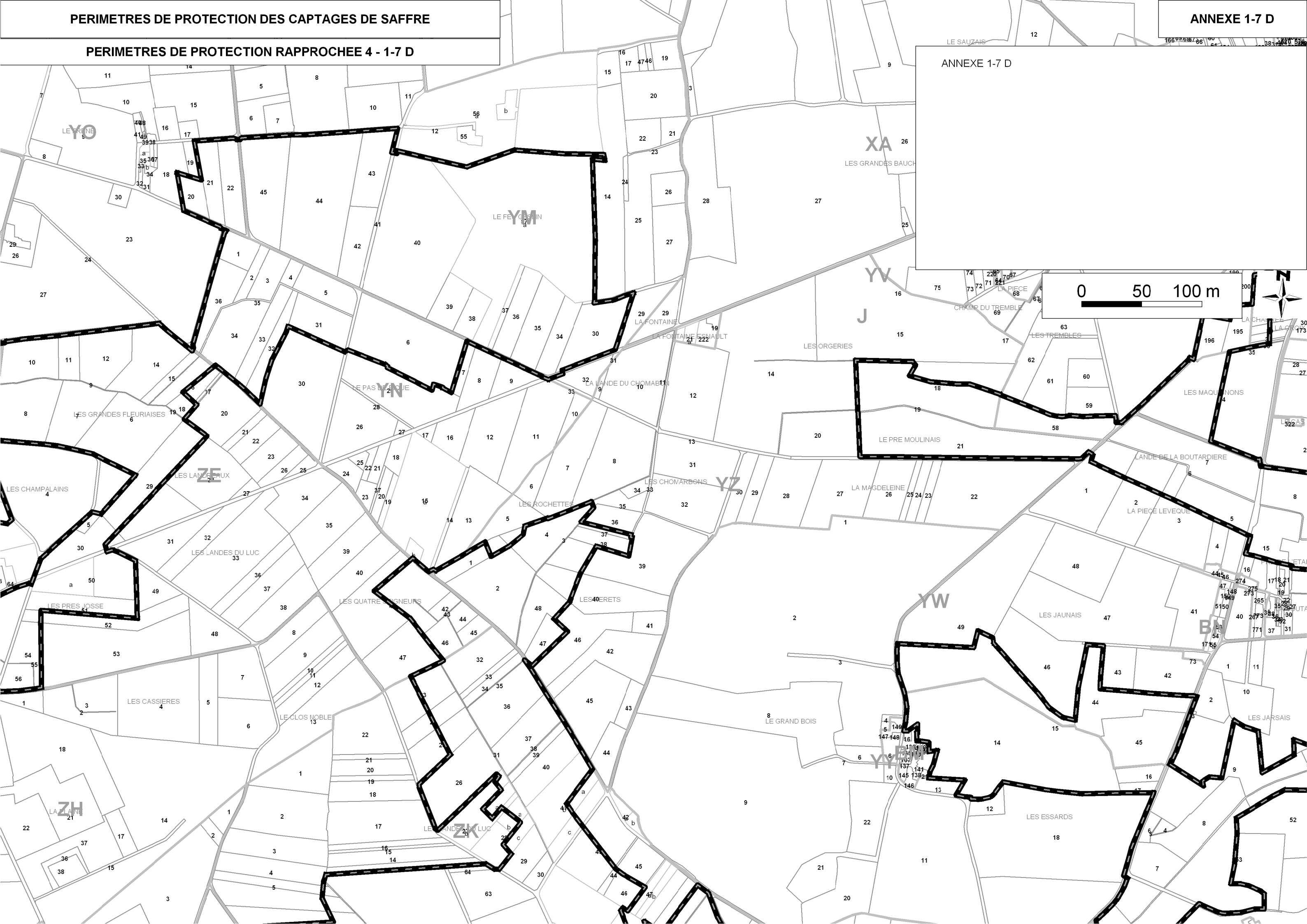
□ parcelles cadastrales

□ sections cadastrales


0 50 100 m



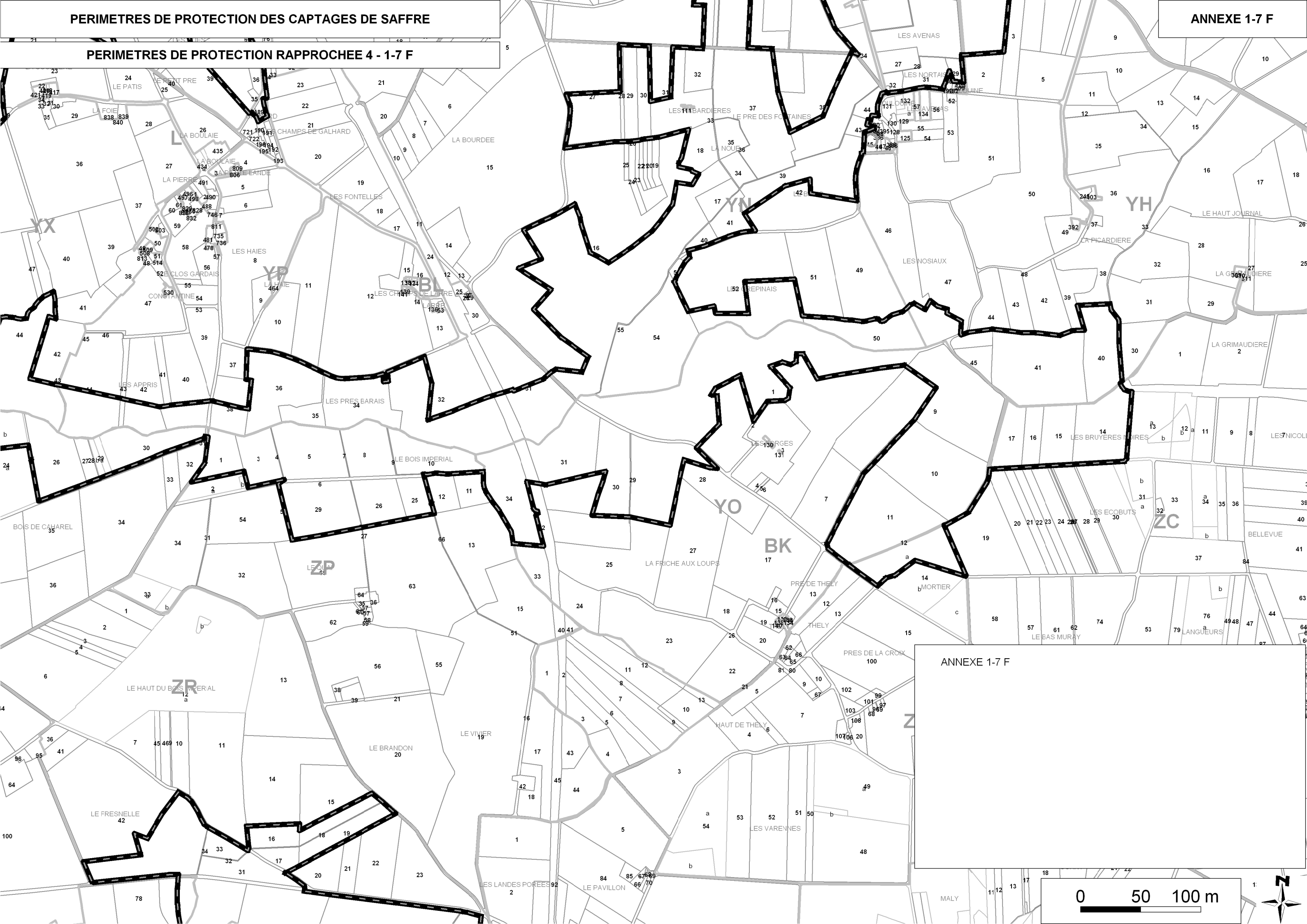
PERIMETRES DE PROTECTION RAPPROCHEE 4 - 1-7 D



PERIMETRES DE PROTECTION RAPPROCHEE 4 - 1-7 E



PERIMETRES DE PROTECTION RAPPROCHEE 4 - 1-7 F



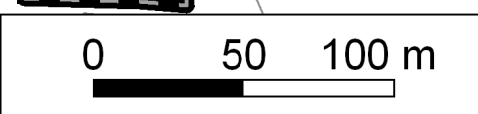
ANNEXE 1-7 G



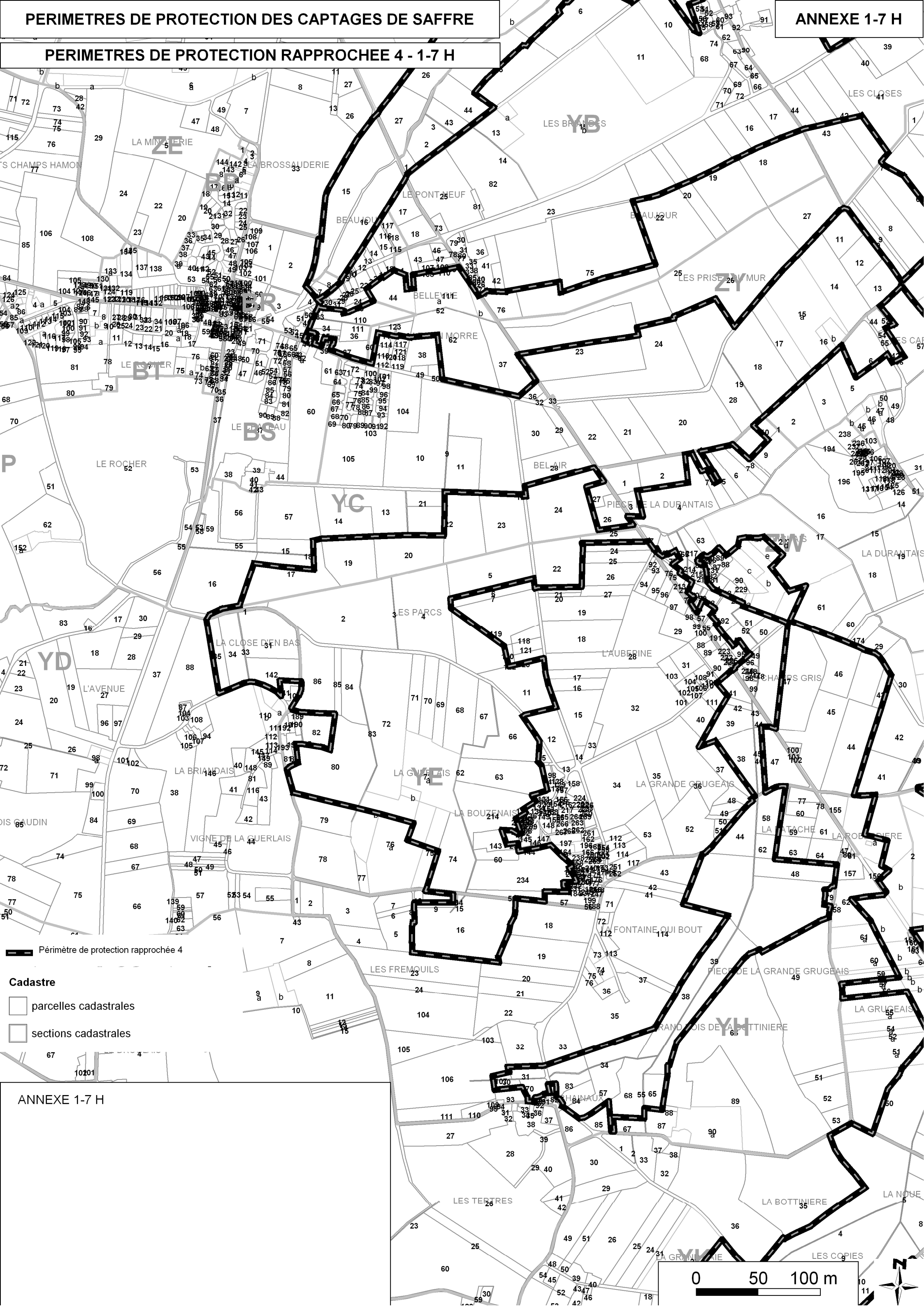
Périmètre de protection rapprochée 4

Cadastre

- parcelles cadastrales
- sections cadastrales




PERIMETRES DE PROTECTION RAPPROCHEE 4 - 1-7 H



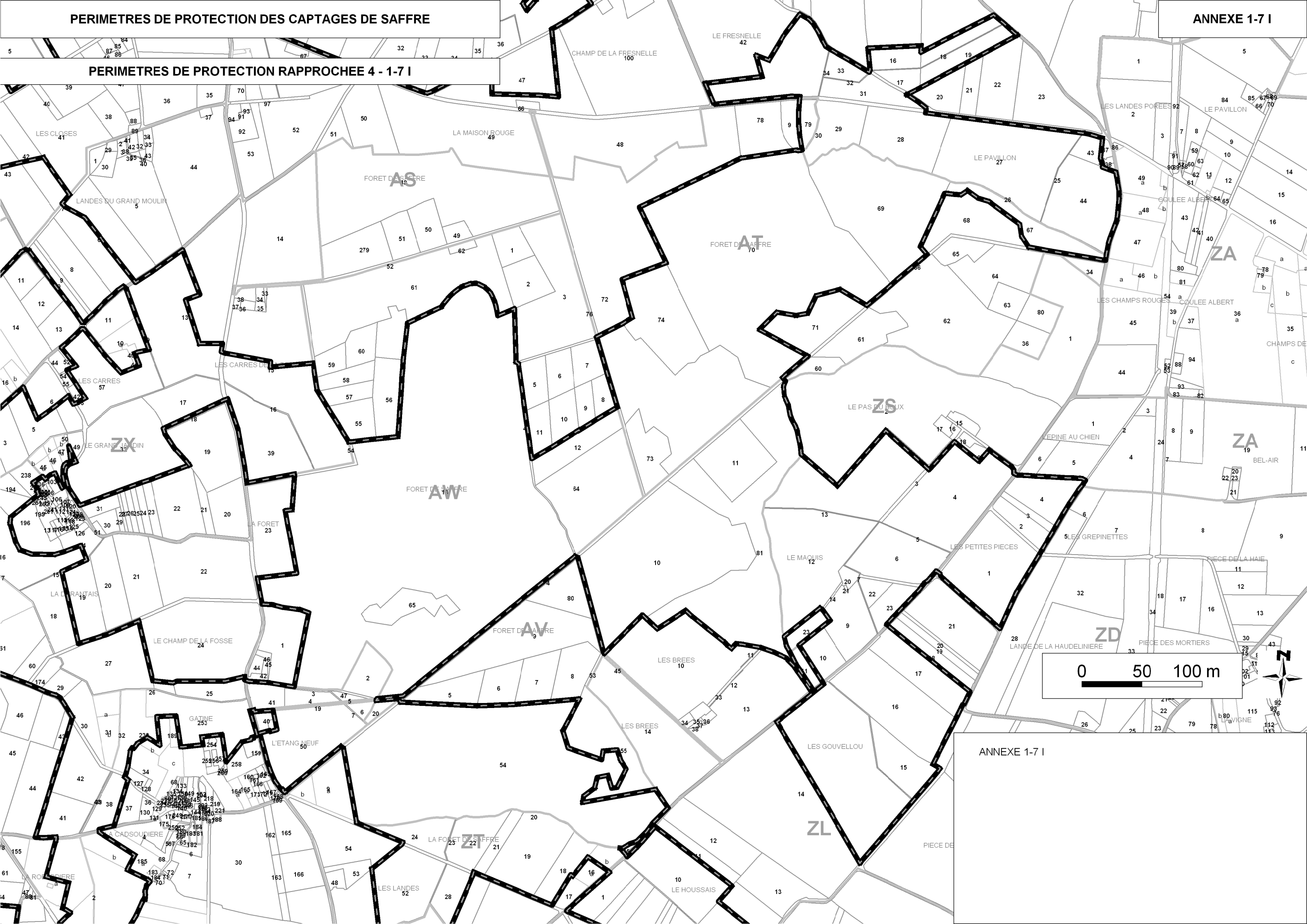
— Périmètre de protection rapprochée 4

- Cadastre**
- parcelles cadastrales
 - sections cadastrales

ANNEXE 1-7 H

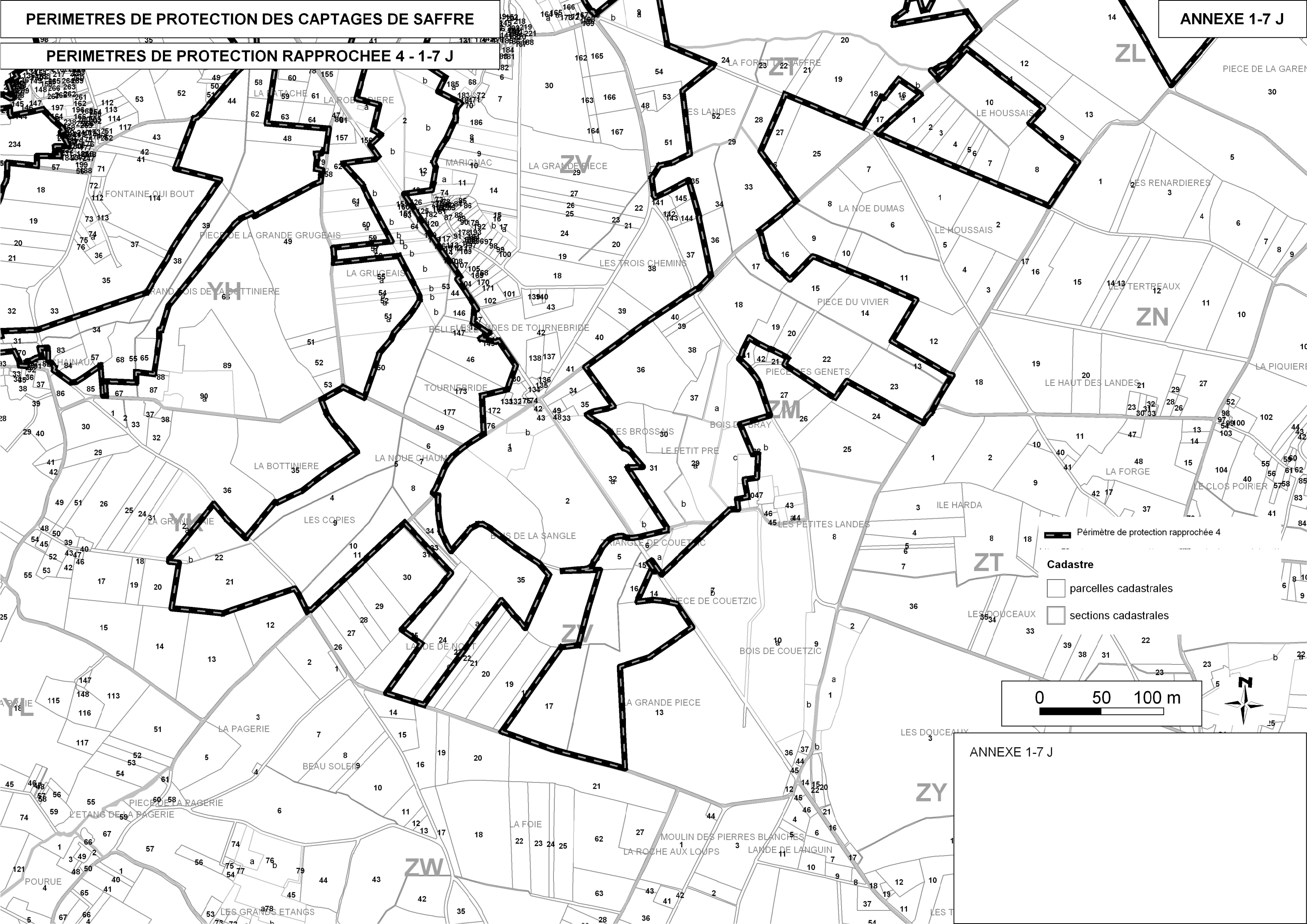


PERIMETRES DE PROTECTION RAPPROCHEE 4 - 1-7 I



ANNEXE 1-7 I

PERIMETRES DE PROTECTION RAPPROCHEE 4 - 1-7 J

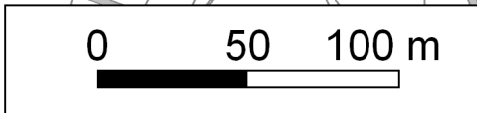


— Périmètre de protection rapprochée 4

Cadastre

□ parcelles cadastrales

□ sections cadastrales



ANNEXE 1-7 J

ANNEXE 2

2010-10 Annexe 2 CC combl fontis

ANNEXE 2

Comblement des fontis s'opérant dans les lits des cours d'eau Cahier des charges

MATÉRIAUX

Les fontis seront comblés avec des matériaux de carrière ou des **matières inertes** issues de chantiers de terrassement du bâtiment, de travaux publics, bétons, granulats, matériaux de démolition, terre de fouille. **Toutefois, il ne faut en aucun cas reboucher avec des éléments potentiellement polluants pour la nappe.**

Tous les matériaux utilisés devront faire l'objet d'un état qui sera visé pour accord préalable par le Maître d'Ouvrage.

MODALITÉS DE COMBLEMENT

Il sera réalisé selon les phases suivantes :

phase 1 : amenée du matériel,

phase 2 : creusement et purge à la pelle mécanique pour mettre à jour d'éventuels conduits karstiques dans la partie calcaire,

phase 3 : stabilisation de l'assise de la cuvette d'effondrement avec des gros morceaux autobloquant,

phase 4 : dépose de blocs inertes de type gravats de dimension de plus en plus petite au fur et à mesure du remplissage,

phase 5 : couverture avec les matériaux argileux en partie matériaux de la purge,

phase 6 : restauration du lit du ruisseau ou du fond du fossé.

ANNEXE 3

2010-10 Annexe 3 CC forages

ANNEXE 3

Cahier des charges pour la réalisation des puits et forages

Les présentes prescriptions sont applicables dans les périmètres de protection PR1, PR2 et PR3 à toutes les opérations de forages relevant ou non du régime déclaratif au titre des dispositions du Code minier, Code de l'environnement, de la Loi sur l'eau et du Code de la santé publique.

Les prescriptions fixées ci-dessous s'appliquent aux forages et aux puits.

1 Le choix de l'emplacement

Sauf dispositions spécifiques satisfaisantes l'ouvrage ne devra pas être à moins de 35 m d'une source de pollution potentielle :

- fumière,
- fosse à purin ou à lisier,
- dispositif d'assainissement non collectif,
- écoulement non protégé d'eaux usées,
- ensilage,
- route présentant des risques particuliers,
- parking et aire de stationnement,
- stockage d'hydrocarbures, de produits chimiques, de produits phytosanitaires ou autres produits spéciaux (traitement du bois, solvants ...),
- bâtiments d'exploitation agricole ou industriel et leurs annexes,
- pacage des animaux autre que celui correspondant à un pâturage normal,
- épandage de déjections animales et de boues de stations d'épuration (excepté en cas d'eau utilisée pour la consommation humaine où la distance sera portée à 50 m minimum).
- etc.....

Dans le cas d'une décharge publique ou privée, la distance d'isolement est de 200 m minimum.

Si le forage est à moins de 50 m d'une source potentielle de pollution, il devra être implanté à son amont topographique.

Il conviendra de choisir un emplacement qui ne soit pas en forme de cuvette où les eaux de ruissellement convergent et s'accumulent. On choisira de préférence un terrain en pente légère de façon à pouvoir maîtriser l'évacuation des ruissellements. Après mise en service du forage, la zone de 35 m devra rester exempte de toute source de pollution potentielle.

2 Prescriptions pendant les travaux de forage

L'organisation du chantier devra prendre en compte les risques de pollution, notamment par déversement accidentel dans le forage en cours de réalisation ou au moment de son achèvement : accès et stationnement des véhicules, emplacement des réserves de fuel, huiles, graisses ...

Le devenir de l'eau extraite par l'émulsion à l'air comprimé et des cuttings devra être prévu.

Toute mesure de protection devra être prise pour garantir le respect des objectifs de qualité assignés au milieu récepteur, en particulier en cas de ruisseau ou de plan d'eau proche, une décantation de l'eau extraite pourra être indispensable, voire un bassin de rétention si on utilise des adjuvants de foration (mousse).

Les forages de reconnaissance non réutilisés devront être rebouchés selon les prescriptions du paragraphe

8-2 ci-après. Ceux qui seraient conservés comme piézomètres devront faire l'objet d'une protection adaptée (notamment cimentation de l'espace annulaire et capot avec cadenas).

En cours de foration, tous les éléments nécessaires à l'élaboration du dossier de récolement fixé au paragraphe 4 seront relevés.

3 Réalisation et équipement du forage

3.1 Tubages

Pour les ouvrages destinés aux prélèvements d'eau, le tubage devra être suffisamment résistant pour ne pas subir de déformations du fait des contraintes normales liées à sa mise en place et à la cimentation de l'espace annulaire.

La partie crépinée du forage devra être usinée. Les crépinages artisanaux effectués sur place à l'aide d'une scie ou d'une meuleuse sont à éviter.

Dans tous les cas, les diamètres et épaisseurs sont à adapter en fonction du matériel utilisé.

3.2 Gravillonnage

La mise en place de graviers (« massif filtrant ») entre le tubage et le trou de foration nécessitera l'utilisation de matériels et de techniques spécialisées (injection par le bas, circulation d'eau) ; son introduction uniquement gravitaire dans l'espace annulaire « par le haut », sera à proscrire.

Dans les formations de socle, l'absence de gravillonnage sera souvent préférable à un gravillonnage de médiocre qualité. Les graviers utilisés devront être arrondis et siliceux (matériaux alluvionnaires). Les graviers issus de roches concassées seront à proscrire : parfois non inertes chimiquement, ils pourront introduire des pollutions dans le forage et dans la nappe (eaux acides, libération de métaux lourds) ; par ailleurs, ils seront souvent à l'origine de colmatages.

3.3 Cimentation de l'espace annulaire

L'opération de cimentation sera obligatoire quelle que soit la destination de l'ouvrage (prélèvement d'eau, essai, géothermie, piézomètre...).

Elle conditionnera :

- ♦ la préservation de la qualité des eaux de la nappe,
- ♦ la stabilité du forage en l'ancrant au terrain,
- ♦ la durée de vie du forage.

Elle empêchera :

- ♦ les éboulements des terrains de tête non consolidés, susceptibles de colmater les crépines,
- ♦ les risques d'infiltration directe de ruissellement de surface vers la nappe.

3.3.1 Définition de la partie à cimenter

Une cimentation sera réalisée entre le tube et les terrains forés pour colmater les fissures du sol et devra être homogène sur toute la hauteur.

Les arrivées d'eau indésirables (mauvaise qualité) seront identifiées à la foration et supprimées par la cimentation annulaire.

La hauteur à cimenter sera définie par les conditions rencontrées pendant la foration : nature et état des terrains traversés, qualité des différentes arrivées d'eau.

En tout état de cause la hauteur de cimentation ne sera pas inférieure à 5 m par rapport au sol.

L'espace annulaire à cimenter aura une épaisseur qui devra permettre une mise en œuvre correcte de la cimentation et qui ne devra pas être inférieure à 5 cm. Le tubage devra être prévu pour que sa partie crépinée ne commence que sous la cote de cimentation.

3.3.2 Le laitier

Le laitier ne sera composé que d'eau et de ciment ordinaire soigneusement mélangés, à raison de 100 kg de ciment pour 70 l d'eau.

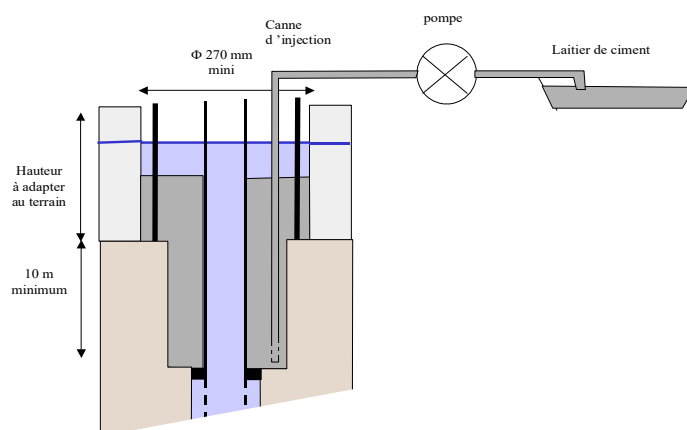
L'utilisation du ciment à « prise rapide » sera interdite.

Les mélanges ciment-bentonite pourront être utilisés, sous réserve de n'utiliser que les mélanges commercialisés à cet effet, et dans le seul cas des forages liés à la géothermie.

3.3.3 L'injection

L'injection du laitier se fera obligatoirement par le bas au moyen d'une pompe et d'une canne d'injection descendue dans l'espace annulaire, entre le tube d'équipement et le terrain. La canne sera munie d'un bouchon de pied, le ciment passera par des événements latéraux, de façon à ce qu'il ne puisse poinçonner le dispositif d'obturation.

Schéma de principe



Le tubage devra avoir une résistance suffisante pour ne pas être déformé.

3.3.4 La protection de la tête

Quelle que soit la destination de l'ouvrage, la protection de la tête du forage assurera la continuité avec le milieu extérieur de l'étanchéité garantie par la cimentation annulaire et devra empêcher les infiltrations.

Les eaux de ruissellement sont évacuées vers l'extérieur de l'ouvrage par des caniveaux.

Pour les ouvrages servant au prélèvement d'eau :

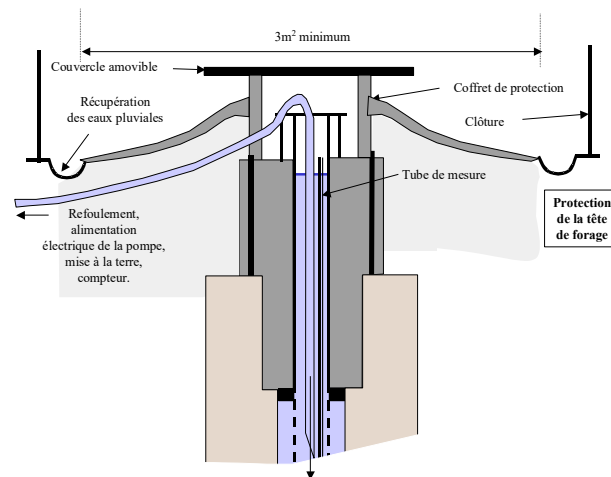
Elle comprendra une « dalle de propreté », en béton de 3 m² minimum centrée sur l'ouvrage, et de 0,30 m de hauteur au-dessus du terrain naturel en pente vers l'extérieur du forage.

La tête de forage est fermée par un regard muni d'un couvercle amovible fermé à clé, scellé sur la margelle et s'élevant au moins de 0,50 m au-dessus du terrain naturel.

L'ensemble limitera le risque de destruction du tubage par choc accidentel et empêchera les accumulations d'eau stagnante à proximité immédiate de l'ouvrage.

Pour les ouvrages servant à la géothermie :

Le matériau de remplissage, le traitement de la partie supérieure du forage et de ses abords permettra d'empêcher toute introduction d'eau de ruissellement dans les eaux souterraines et dans le sous-sol.



N.B Support de pompe : la pompe ne sera pas fixée sur le tubage, mais sur un chevalement spécifique.

Tranchées de raccordement : elles ne devront pas pouvoir jouer le rôle de drain ramenant vers le forage des eaux polluées.

3.4 Mesure et contrôle des prélèvements

Les installations seront obligatoirement munies d'un dispositif de comptage (de type volumétrique obligatoire lorsque les seuils fixés pour le régime déclaratif par les rubriques 1.1.0 et 4.3.0 de la nomenclature relative à la loi sur l'eau seront dépassés ; conseillé en dessous de ces seuils).

Le relevé des indications sera porté sur un registre tenu à la disposition des services de police de l'eau ou de l'inspection des installations classées. En tout état de cause ce relevé devra fournir les données suffisantes pour une gestion claire de la ressource.

3.5 Mesure et contrôle des niveaux

Le forage sera équipé d'un « tube de mesure » permettant l'utilisation facile d'une sonde de mesure des niveaux (tube PVC crépiné, diamètre intérieur 25 mm minimum).

4 Dossier de récolement après travaux

Le dossier de récolement à adresser à l'administration devra comprendre :

- nom et adresse de l'entreprise de forage
- nom et adresse du propriétaire
avec localisation définitive du forage, date de réalisation des travaux, utilisation, besoins (en m³/h, en m³/jour et en m³/an), période (s) de fonctionnement envisagée (s), débit nominal de la pompe.
- coupe technique :
 - mode et diamètre(s) de foration,
 - nature, longueur et diamètres des tubages (prétubages, tubages pleins et crépinés),
 - cotes de la cimentation (base, sommet), volume de ciment injecté et hauteur de la collerette,
 - dosage du laitier, quantité utilisée, méthode de mise en place,
 - en cas de gravillonnage, nature et granulométrie, quantité utilisée, méthode de mise en place,
 - caractéristiques de la tête de protection, etc...
- coupe géologique :
avec nature, état, couleur des terrains traversés (avec les cotes de profondeurs), niveaux pyriteux rencontrés,
- eau en cours de foration :
avec profondeur d'apparition de l'humidité, de la première arrivée d'eau et des arrivées suivantes, débits correspondants, qualité de l'eau en cours de foration,
- opération de développement-nettoyage :
avec nature des opérations (soufflage à l'air, acidification, pistonnage, pompage ...), durée, résultats,
- mesures, essais, préconisations :
 - niveau de l'eau sous le sol (nappe au repos), avec indication du repère des mesures,
 - nature, durée, résultats des essais réalisés,
 - analyses effectuées,
 - résultats d'analyses et tableaux des mesures prises pendant les essais,
 - préconisations pour l'exploitation et l'entretien du forage (au minimum : puissance et position de la pompe, rabattement à ne pas dépasser), etc...
 - incidence sur les points d'eau éventuels existant à proximité, dans un rayon de 500 m,
 - test de l'ouvrage et test de la nappe.

5 Occupation des sols – Protection de l'ouvrage

Une surface de l'ordre de 5 m x 5 m sera neutralisée de toutes activités ou stockages et exempte de toutes sources de pollution.

Cette surface sera entretenue et les eaux de ruissellement en seront détournées et évacuées par des caniveaux.

6 Précautions pendant l'exploitation

La pompe utilisée sera munie d'un clapet de pied interdisant tout retour de fluide vers le forage.

Le propriétaire (ou l'exploitant) veillera à conserver un environnement immédiat et proche de bonne qualité et tiendra compte de l'existence du forage dans tout projet de modification des structures de l'exploitation (modification ou extension de bâtiments...).

En cas de raccordement à une installation alimentée par un réseau public, un disconnecteur sera obligatoirement installé à l'aval immédiat de son compteur d'eau.

Le retour au milieu naturel d'eau provenant d'un forage devra être conforme aux normes de rejet en vigueur (matières en suspension, température, caractéristiques physico-chimiques et microbiologiques).

L'ouvrage sera muni d'un compteur volumétrique totalisateur dont le relevé mensuel des indications sera porté sur un registre tenu à la disposition des services chargés de la police de l'eau.

7 Eau destinée à la consommation humaine

Si l'eau est destinée à la consommation humaine, son utilisation devra être autorisée par arrêté du Préfet pris après avis du Conseil départemental de l'environnement et des risques sanitaires et technologiques en application des dispositions du code de la santé publique.

Dans le cas particulier de l'usage exclusif d'une famille, son utilisation sera soumise à déclaration auprès de la Direction Départementale des Affaires Sanitaires et Sociales (DDASS).

8 Abandon provisoire ou définitif de l'ouvrage

L'abandon provisoire ou définitif du forage sera immédiatement porté à la connaissance du service chargé de la police de l'eau ou de l'inspection des installations classées.

8.1 Abandon provisoire

En cas d'abandon ou d'un arrêt de longue durée, le forage sera déséquipé (extraction de la pompe). La protection de la tête et l'entretien de la zone neutralisée seront assurés.

8.2 Abandon définitif

Dans ce cas, le forage sera comblé de graviers ou de sable propres au droit des parties aquifères. La partie sommitale de l'ouvrage sera cimentée sur une hauteur minimale de 5 m, hauteur à adapter pour éviter tout risque de colmatage des horizons aquifères. Dans le cas d'un forage équipé, le regard de la tête de forage pourra être laissé en place, il sera alors comblé par un matériau inerte. Dans le cas d'un forage non équipé, les 50 derniers centimètres seront comblés par de la terre végétale.

ANNEXE 4

Annexe 4 assi Augrain modifié

Zone d'assainissement collectif sur le secteur d'Augrain



0 50 100 m



ANNEXE 4

ANNEXE 5

2010-10 Annexe 5 A3 écoulements

2010-10 Annexe 5 A A3 écoulements

2010-10 Annexe 5 B A3 écoulements

2010-10 Annexe 5 C A3 écoulements

2010-10 Annexe 5 D A3 écoulements

2010-10 Annexe 5 E A3 écoulements

2010-10 Annexe 5 F A3 écoulements

2010-10 Annexe 5 G A3 écoulements

2010-10 Annexe 5 H A3 écoulements

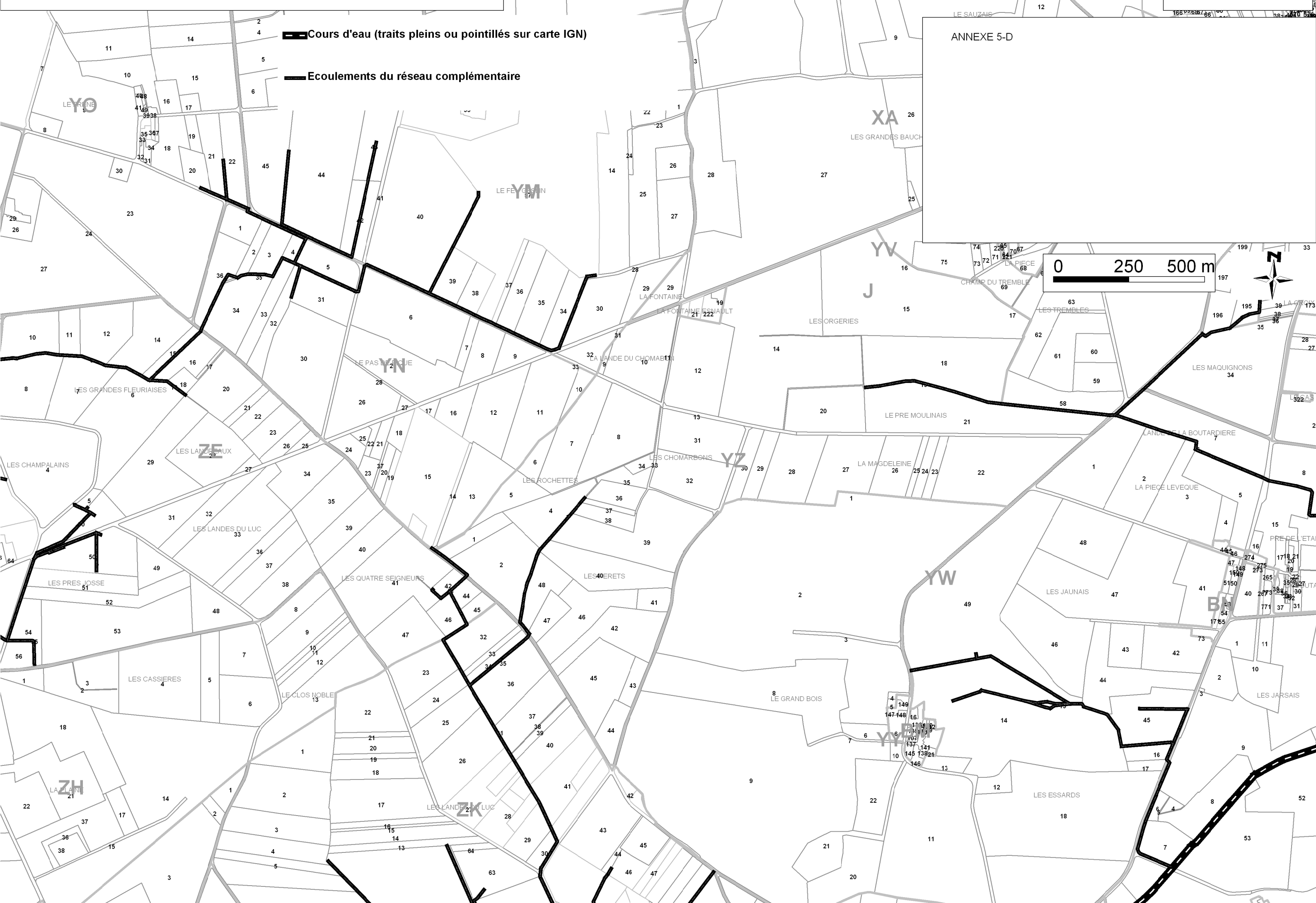
2010-10 Annexe 5 I A3 écoulements

2010-10 Annexe 5 J A3 écoulements

2010-10 Annexe 5 K A3 écoulements

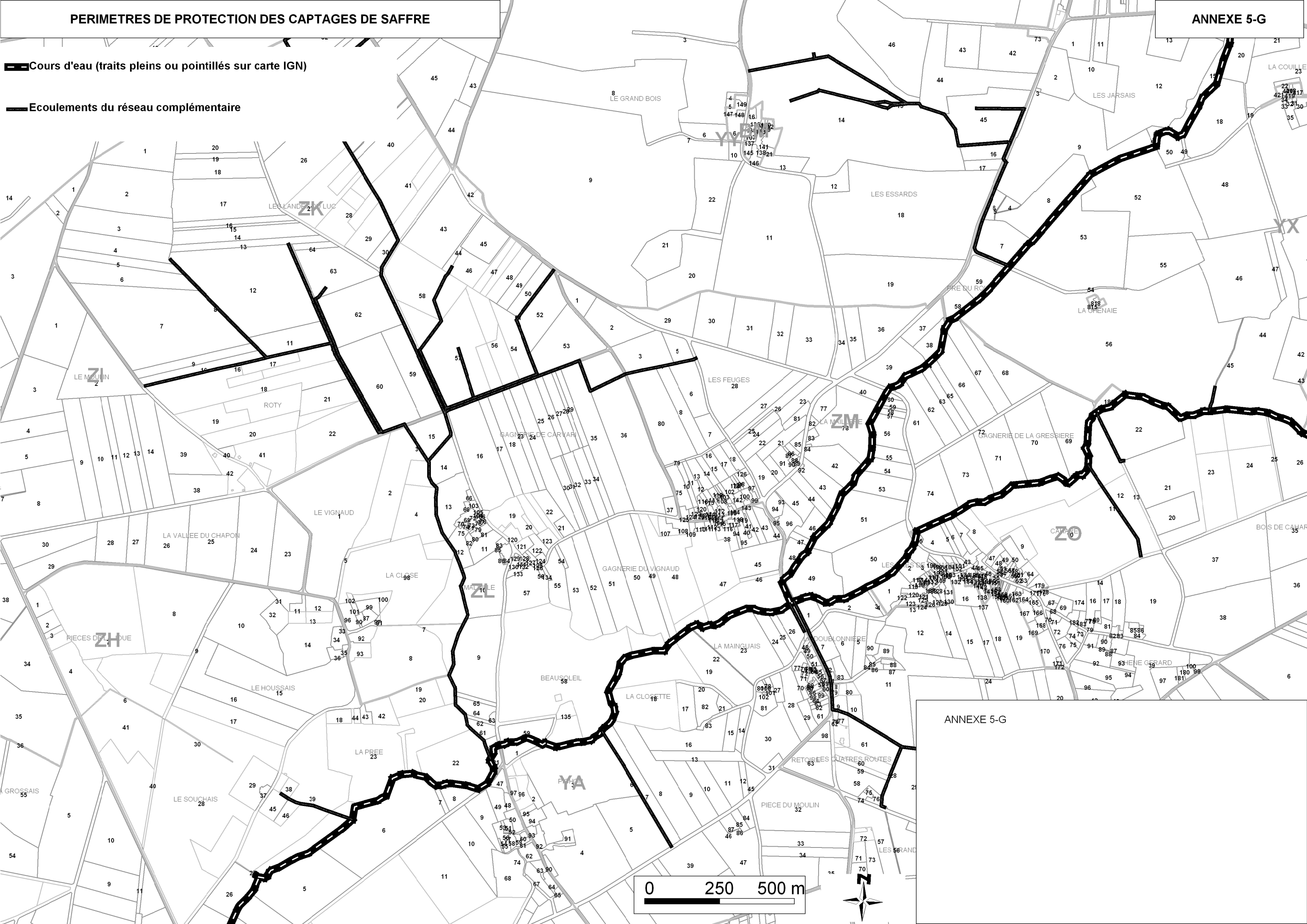
 Cours d'eau (traits pleins ou pointillés sur carte IGN)

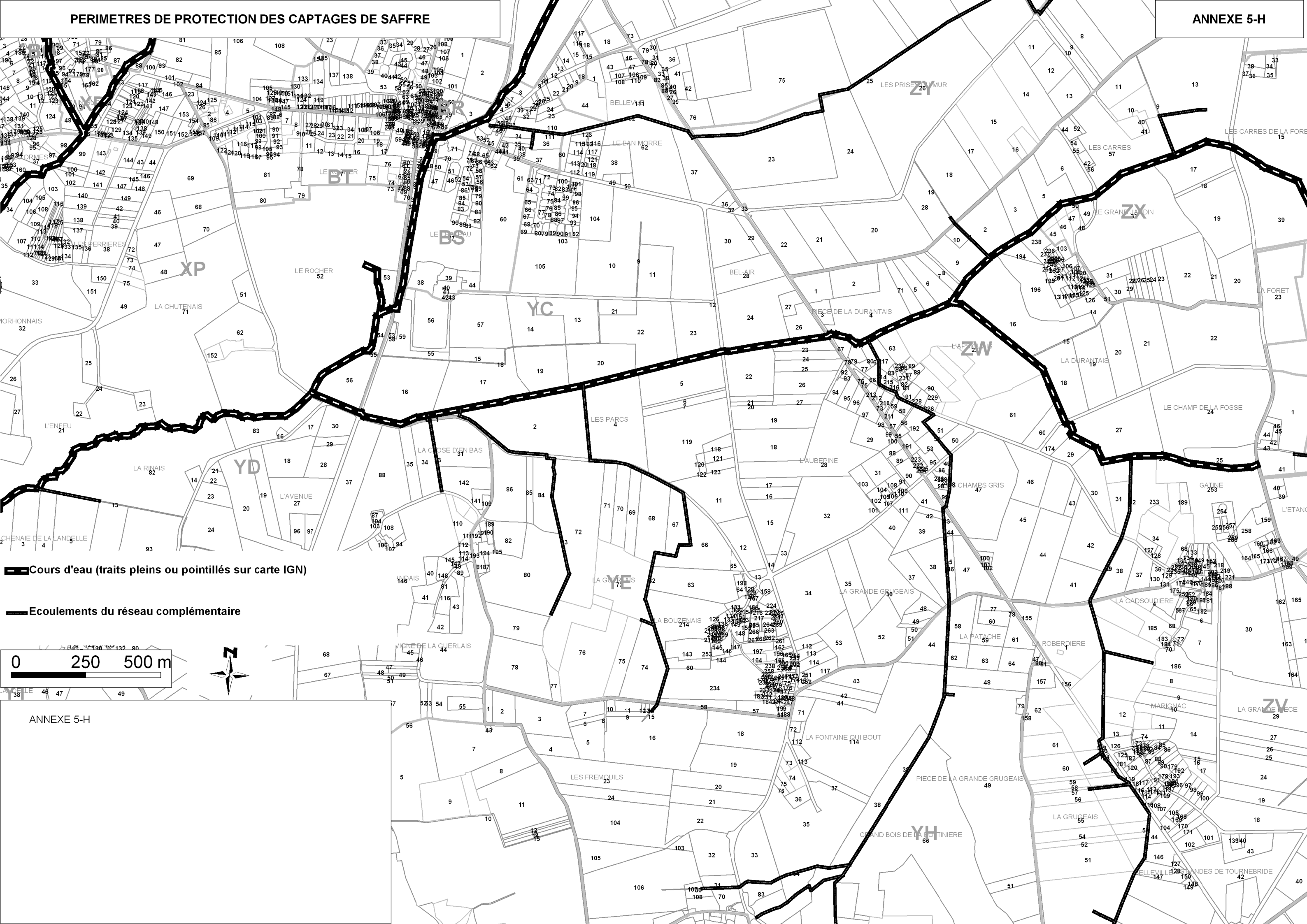
 Ecoulements du réseau complémentaire



 Cours d'eau (traits pleins ou pointillés sur carte IGN)

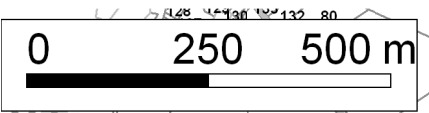
 Ecoulements du réseau complémentaire





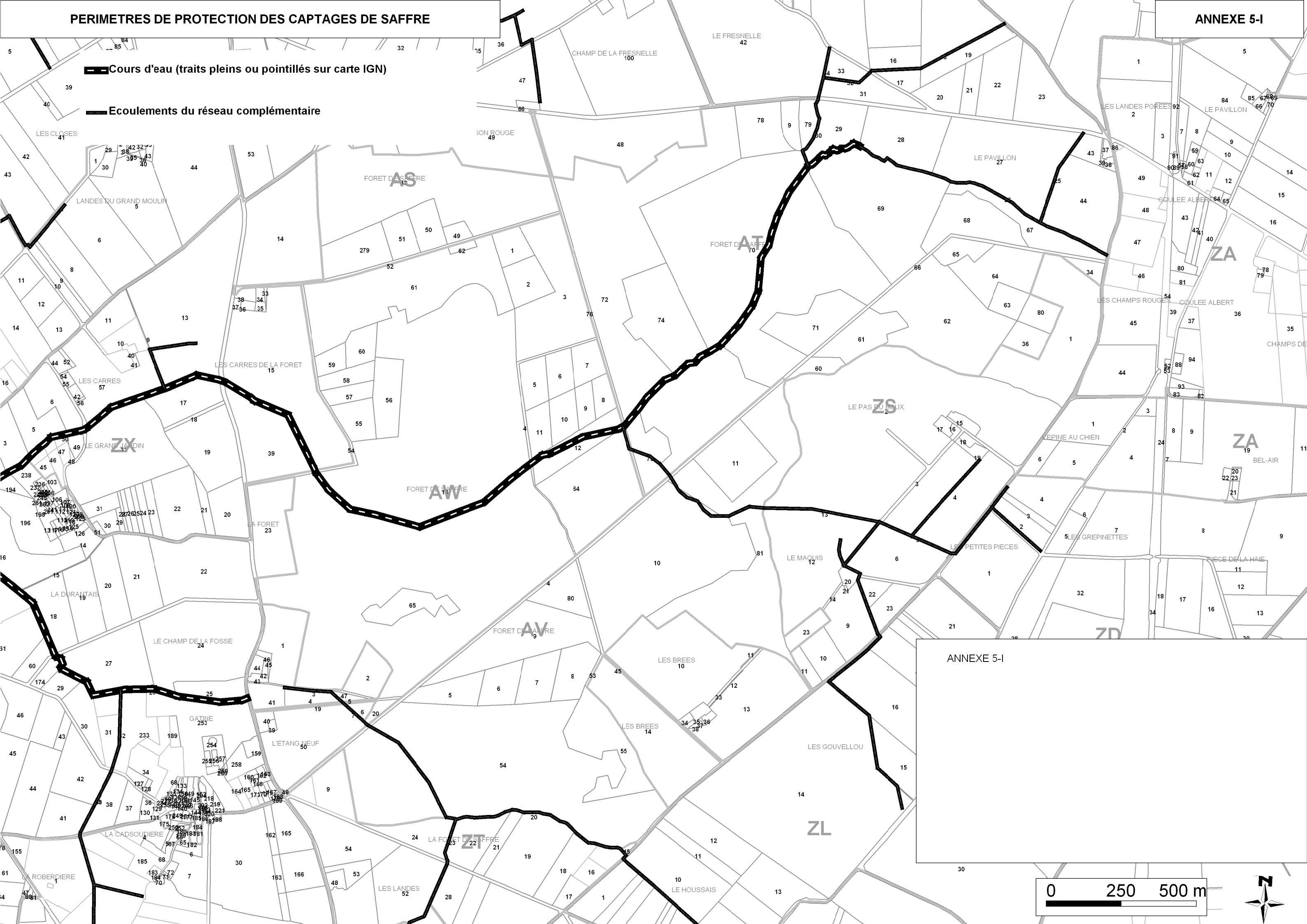
— Cours d'eau (traits pleins ou pointillés sur carte IGN)

- - - Ecoulements du réseau complémentaire

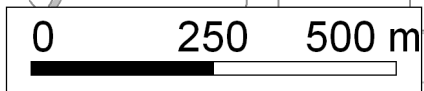


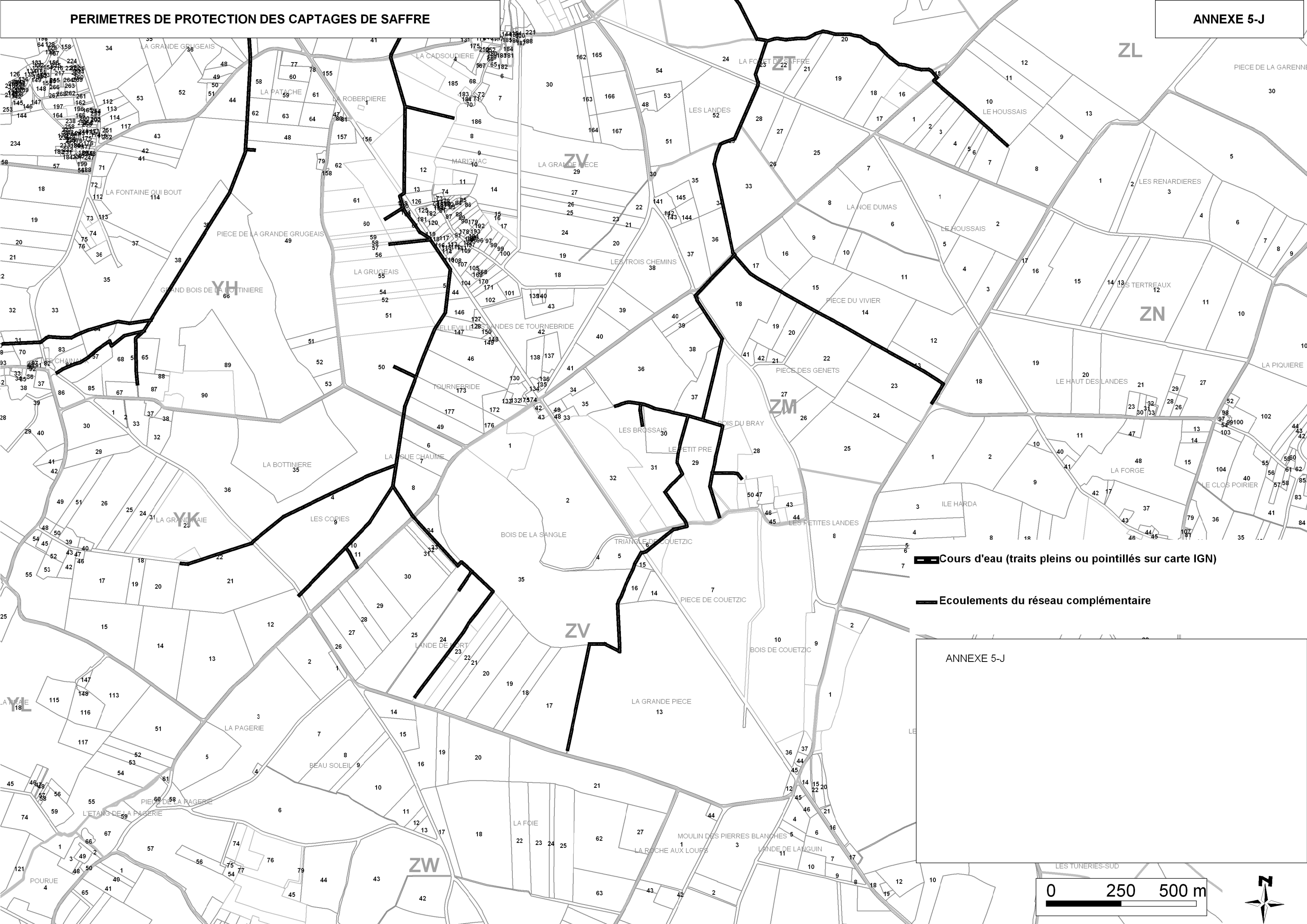
 Cours d'eau (traits pleins ou pointillés sur carte IGN)

 Ecoulements du réseau complémentaire



ANNEXE 5-I





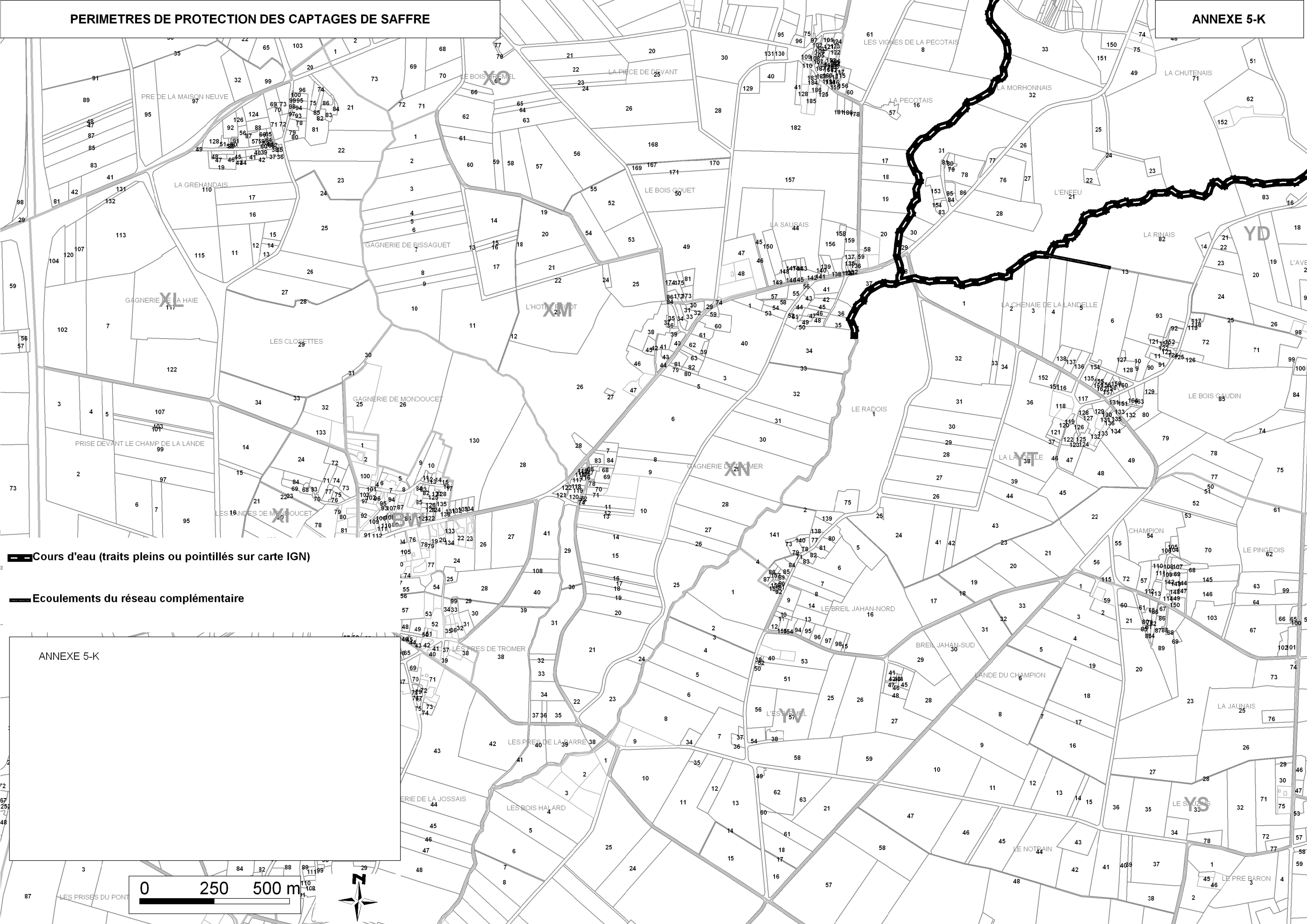
— Cours d'eau (traits pleins ou pointillés sur carte IGN)

— Ecoulements du réseau complémentaire

ANNEXE 5-J

0 250 500 m





--- Cours d'eau (traits pleins ou pointillés sur carte IGN)

— Ecoulements du réseau complémentaire

